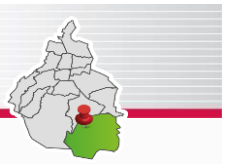

Milpa Alta, Distrito Federal

I. Información general del municipio, 2015

Población en viviendas particulares habitadas	Municipio	Entidad
	Milpa Alta	**Distrito Federal**
Número de personas	137,927	8,918,653
Porcentaje con respecto al total de la entidad	1.55	100.00
Viviendas particulares habitadas	**Milpa Alta**	**Distrito Federal**
Número de viviendas	34,086	2,601,323
Porcentaje con respecto al total de la entidad	1.31	100.00

II. Indicadores de carencias sociales del municipio, 2015[1]

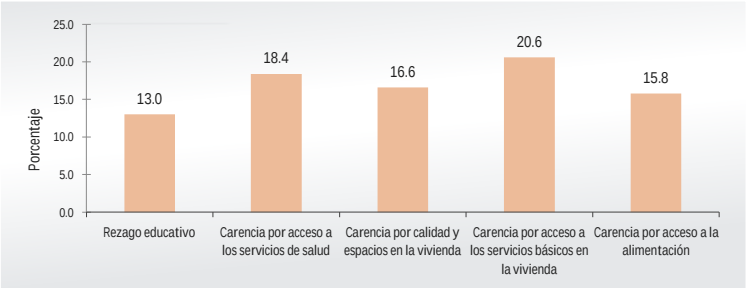

III. Carencias en las viviendas del municipio, 2015[1]

Carencia por calidad y espacios en la vivienda			
Número de personas con la carencia	**Porcentaje respecto al total de personas**	**Número de viviendas con la carencia**	**Porcentaje respecto al total de viviendas**
22,747	16.6	5,034	14.9

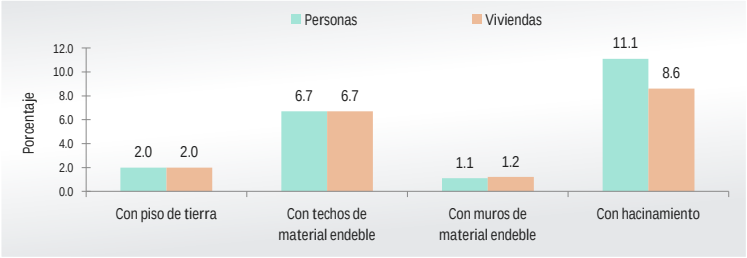

Carencia por servicios básicos en la vivienda			
Número de personas con la carencia	**Porcentaje respecto al total de personas**	**Número de viviendas con la carencia**	**Porcentaje respecto al total de viviendas**
28,021	20.6	6,855	20.5



Fuente: Secciones I-V elaboración de la SEDESOL con datos de la Encuesta Intercensal 2015.

IV. Principales rezagos en las viviendas del municipio, 2015[1]

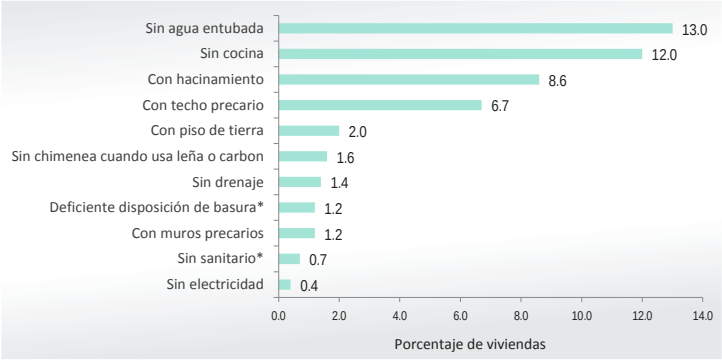

*Los componentes señalados no inciden de manera directa en la reducción de carencias sociales asociadas a vivienda.

V. Indicadores asociados a la carencia por acceso a la alimentación, 2015[1]

Número de personas con la carencia	Porcentaje respecto al total de personas
21,122	15.8

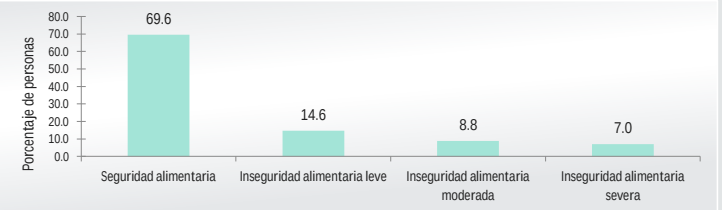

VI. Localidades con mayor rezago social y ZAP urbanas en el municipio, 2010

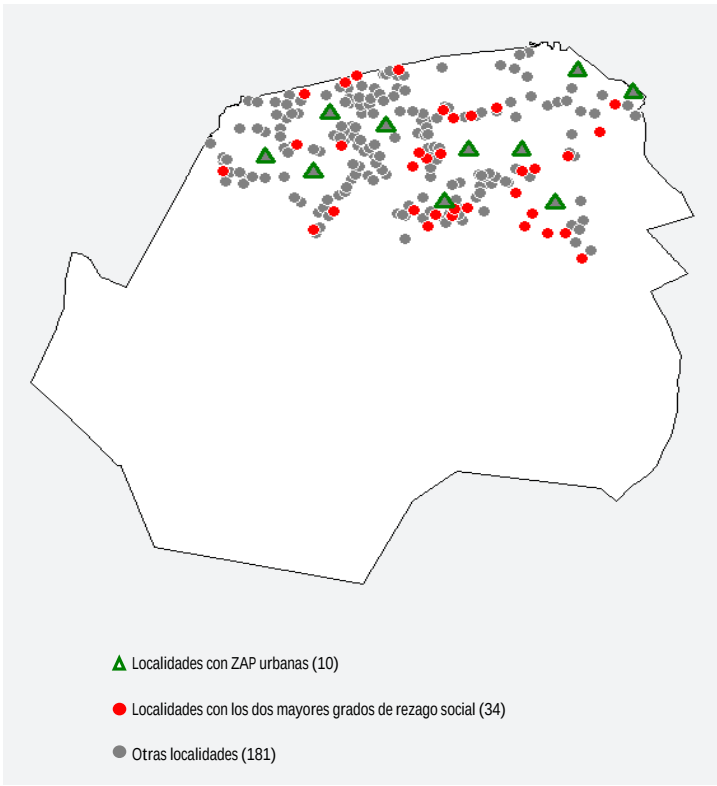

Fuente: Elaboración de la SEDESOL con datos del CONEVAL e INEGI.

1. Para obtener las estimaciones se sigue la Metodología para la Medición Multidimensional de Pobreza en México publicada por el CONEVAL; no obstante, las cifras pueden variar respecto a las estimaciones oficiales que presentará el CONEVAL durante el año 2016, debido a que las estimaciones que aquí se presentan se obtienen de manera directa, a partir de la información en la Encuesta Intercensal 2015, sin aplicar ningún proceso de calibración, como lo hace el CONEVAL para obtener las información oficial de pobreza municipal.

Milpa Alta, Distrito Federal

Localidades con ZAP urbanas, 2016

Número	Clave de la localidad	Nombre de la localidad
1	090090001	VILLA MILPA ALTA
2	090090011	SAN ANTONIO TECÓMITL
3	090090015	SAN BARTOLOMÉ XICOMULCO
4	090090017	SAN FRANCISCO TECOXPA
5	090090024	SAN PABLO OZTOTEPEC
6	090090029	SAN PEDRO ATOCPAN
7	090090033	SAN SALVADOR CUAUHTENCO
8	090090036	SANTA ANA TLACOTENCO
9	090090152	SAN LORENZO TLACOYUCAN
10	090090300	SAN NICOLÁS TETELCO
11		
12		
13		
14		
15		
16		
17		
18		
19		
20		
21		
22		
23		
24		
25		
26		
27		
28		
29		
30		
31		
32		
33		
34		
35		
36		
37		
38		
39		
40		
41		
42		
43		
44		
45		
46		
47		
48		
49		
50		
51		
52		
53		
54		
55		
56		
57		
58		
59		
60		
61		
62		
63		
64		
65		
66		
67		
68		
69		
70		

Localidades con los dos mayores grados de rezago social en el municipio, 2010

Número	Clave de la localidad	Nombre de la localidad
1	090090039	ATLIMEYA
2	090090054	ZANGAHCO
3	090090067	LA MORA
4	090090072	TAMASQUITI
5	090090074	SAN AGUSTÍN EL ALTO
6	090090084	TLATEPEXCO
7	090090090	TLACOPAC
8	090090124	LA MORA IV
9	090090139	TEATLACO
10	090090140	TLALOXTOC (EJIDOS DE TECOXPA)
11	090090151	MIQUIXPA
12	090090159	CUATLIXCO
13	090090191	TLATILPAMPA
14	090090195	TLAXIOMULCO
15	090090199	TAPALACO (AMACAPULTITLA)
16	090090201	IZTLALCO
17	090090203	HUEPALTEPEC
18	090090234	CUAPALIPA
19	090090236	ZACATICLI
20	090090258	PARAJE LA CRUZ
21	090090264	PANUCA (KILÓMETRO 27.5)
22	090090265	TLALTEPEC
23	090090268	AA MILPA ALTA
24	090090271	SAN MIGUELITO (TECOXOMAYEHUACTITLA)
25	090090273	TEXOMULCO
26	090090274	PROLONGACIÓN BENITO JUÁREZ
27	090090299	TENOCHCALCO
28	090090302	EJIDOS TECOXPA
29	090090307	NINGUNO
30	090090310	PARAJE SANTA ROSA XALCO
31	090090335	NINGUNO
32	090090337	NINGUNO
33	090090344	OCOTITLA
34	090090347	XOCHIATLACO
35		
36		
37		
38		
39		
40		
41		
42		
43		
44		
45		
46		
47		
48		
49		
50		
51		
52		
53		
54		
55		
56		
57		
58		
59		
60		
61		
62		
63		
64		
65		
66		
67		
68		
69		
70		

*Para obtener mayor información sobre las localidades con mayor grado de rezago social y ZAP urbanas en el municipio, consulte las siguientes direcciones electrónicas: http://www.gob.mx/cms/uploads/attachment/file/53089/GRS_2010.pdf y http://www.gob.mx/cms/uploads/attachment/file/51946/ZAP_Urbanas_2016.pdf