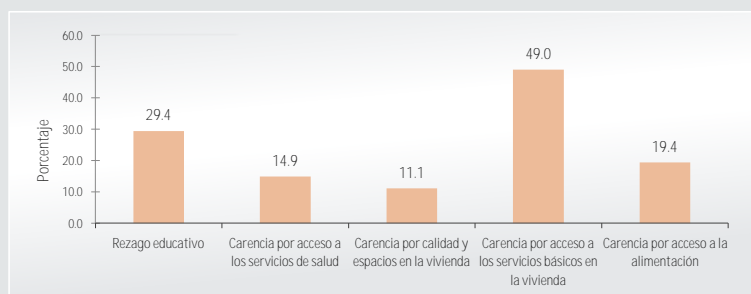


Valle de Santiago, Guanajuato

I. Información general del municipio, 2015

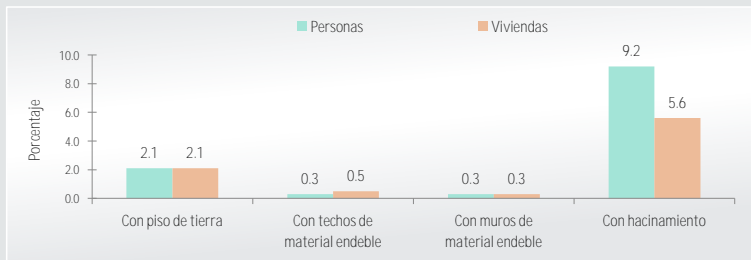
Población en viviendas particulares habitadas	Municipio	Entidad
	Valle de Santiago	Guanajuato
Número de personas	142,672	5,853,677
Porcentaje con respecto al total de la entidad	2.44	100.00
Viviendas particulares habitadas	Municipio	Entidad
	Valle de Santiago	Guanajuato
Número de viviendas	36,583	1,443,035
Porcentaje con respecto al total de la entidad	2.54	100.00

II. Indicadores de carencias sociales del municipio, 2015¹

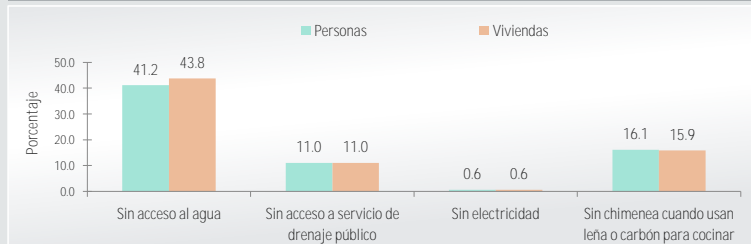


III. Carencias en las viviendas del municipio, 2015¹

Carencia por calidad y espacios en la vivienda			
Número de personas con la carencia	Porcentaje respecto al total de personas	Número de viviendas con la carencia	Porcentaje respecto al total de viviendas
15,634	11.1	2,781	7.7

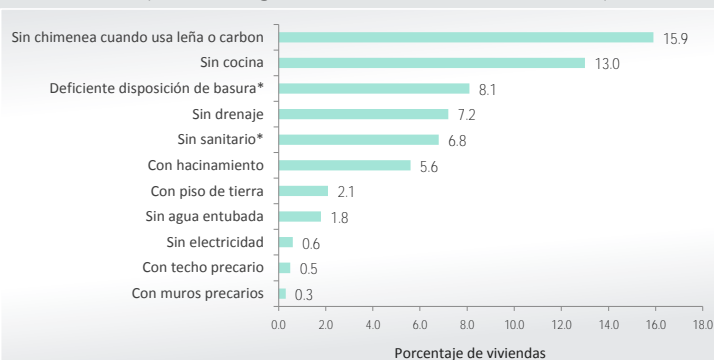


Carencia por servicios básicos en la vivienda			
Número de personas con la carencia	Porcentaje respecto al total de personas	Número de viviendas con la carencia	Porcentaje respecto al total de viviendas
67,306	49.0	17,932	51.0



Fuente: Secciones I-V elaboración de la SEDESOL con datos de la Encuesta Intercensal 2015.

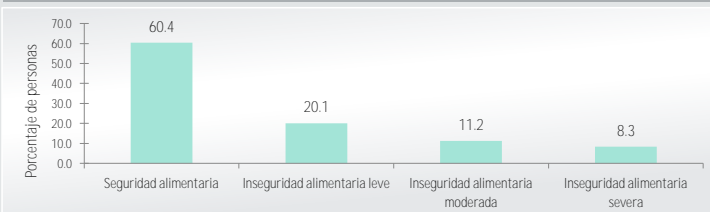
IV. Principales rezagos en las viviendas del municipio, 2015¹



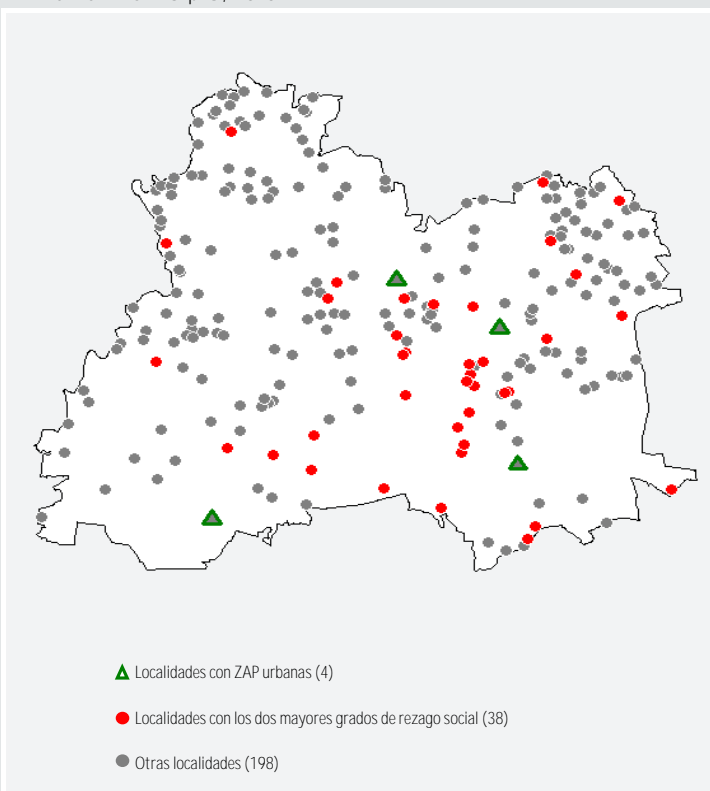
*Los componentes señalados no inciden de manera directa en la reducción de carencias sociales asociadas a vivienda.

V. Indicadores asociados a la carencia por acceso a la alimentación, 2015¹

Número de personas con la carencia	Porcentaje respecto al total de personas
26,756	19.4



VI. Localidades con mayor rezago social y ZAP urbanas en el municipio, 2010



Fuente: Elaboración de la SEDESOL con datos del CONEVAL e INEGI.

1. Para obtener las estimaciones se sigue la Metodología para la Medición Multidimensional de Pobreza en México publicada por el CONEVAL; no obstante, las cifras pueden variar respecto a las estimaciones oficiales que presentará el CONEVAL durante el año 2016, debido a que las estimaciones que aquí se presentan se obtienen de manera directa, a partir de la información en la Encuesta Intercensal 2015, sin aplicar ningún proceso de calibración, como lo hace el CONEVAL para obtener la información oficial de pobreza municipal.



Valle de Santiago, Guanajuato

Localidades con ZAP urbanas, 2016

Número	Clave de la localidad	Nombre de la localidad
1	110420001	VALLE DE SANTIAGO
2	110420043	LAS JICAMAS
3	110420050	MAGDALENA DE ARACEO
4	110420086	RINCÓN DE PARANGUEO
5		
6		
7		
8		
9		
10		
11		
12		
13		
14		
15		
16		
17		
18		
19		
20		
21		
22		
23		
24		
25		
26		
27		
28		
29		
30		
31		
32		
33		
34		
35		
36		
37		
38		
39		
40		
41		
42		
43		
44		
45		
46		
47		
48		
49		
50		
51		
52		
53		
54		
55		
56		
57		
58		
59		
60		
61		
62		
63		
64		
65		
66		
67		
68		
69		
70		

Localidades con los dos mayores grados de rezago social en el municipio, 2010

Número	Clave de la localidad	Nombre de la localidad
1	110420004	EL ARMADILLO
2	110420009	BUENAVISTA DE PARANGUEO
3	110420014	CERRO BLANCO
4	110420017	EL CIRCUITO
5	110420022	CRUCITAS
6	110420023	CUADRILLA DE ANDARACUA
7	110420024	CHANGUEO
8	110420027	CHICAMITO
9	110420028	EL CHIQUEO
10	110420035	HOYA DE ÁLVAREZ
11	110420037	HOYA DE CINTORA (LA HOYA DE ARRIBA)
12	110420040	EL JAGÜEY
13	110420045	LAGUNILLA DE MOGOTES
14	110420062	PAREDONES
15	110420068	PLAZA VIEJA
16	110420072	POZO DE PARANGUEO
17	110420082	RANCHOS UNIDOS
18	110420083	RANCHO VIEJO DE TORRES
19	110420129	ZAPOTILLO DE MOGOTES
20	110420158	VILLADIEGO
21	110420165	LAS FLORES
22	110420184	SAN ISIDRO (FRACCIÓN SUR)
23	110420191	HOYA DE CINTORA (LA HOYA DE ABAJO)
24	110420194	PUENTE DEL CARRIZO
25	110420197	HACIENDA DE SAN JAVIER
26	110420223	LA ARENA
27	110420236	LOS LAURELES
28	110420243	COLONIA NUEVA DE SAN ANTONIO DE MOGOTES
29	110420244	COLONIA PRIMAVERA (SAN IGNACIO)
30	110420245	LAS DELICIAS
31	110420268	AMPLIACIÓN COLONIA LOMA DEL CHORRITO
32	110420272	COLONIA SOLIDARIDAD
33	110420284	RANCHO LOS MOLINA
34	110420290	FAMILIA SOSA BALDERAS (LA PURISIMA)
35	110420303	JOSÉ LUIS MARTÍNEZ (EL HUESARIO)
36	110420307	LAS MULAS
37	110420318	GRANJA SAN MARTÍN DE GUILLERMO
38	110420331	COLONIA HOYA DE ÁLVAREZ
39		
40		
41		
42		
43		
44		
45		
46		
47		
48		
49		
50		
51		
52		
53		
54		
55		
56		
57		
58		
59		
60		
61		
62		
63		
64		
65		
66		
67		
68		
69		
70		

*Para obtener mayor información sobre las localidades con mayor grado de rezago social y ZAP urbanas en el municipio, consulte las siguientes direcciones electrónicas:
http://www.gob.mx/cms/uploads/attachment/file/53089/GRS_2010.pdf y http://www.gob.mx/cms/uploads/attachment/file/51946/ZAP_Urbanas_2016.pdf