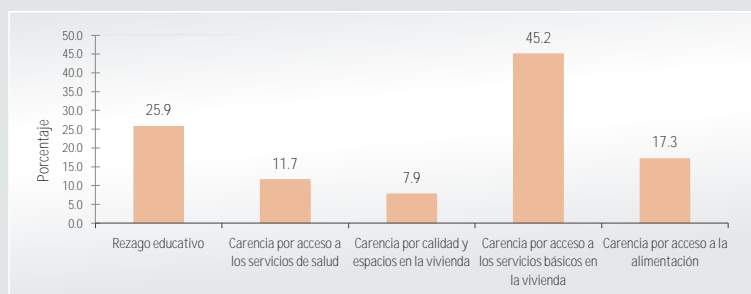


Atotonilco el Grande, Hidalgo

I. Información general del municipio, 2015

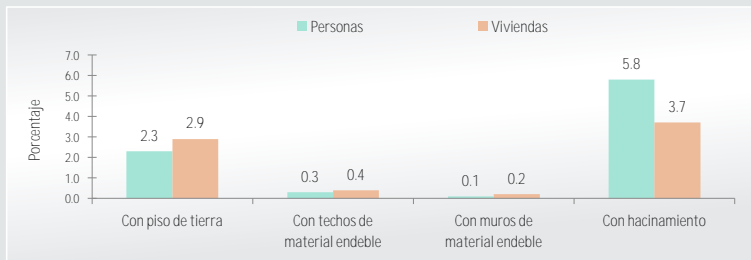
	Municipio	Entidad
	Atotonilco el Grande	Hidalgo
Población en viviendas particulares habitadas		
Número de personas	27,433	2,858,359
Porcentaje con respecto al total de la entidad	0.96	100.00
Viviendas particulares habitadas		
Número de viviendas	7,238	757,252
Porcentaje con respecto al total de la entidad	0.96	100.00

II. Indicadores de carencias sociales del municipio, 2015¹

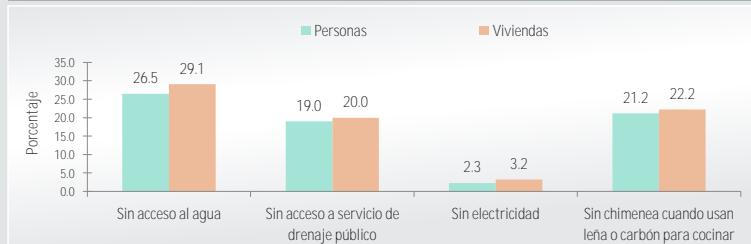


III. Carencias en las viviendas del municipio, 2015¹

Carencia por calidad y espacios en la vivienda			
Número de personas con la carencia	Porcentaje respecto al total de personas	Número de viviendas con la carencia	Porcentaje respecto al total de viviendas
2,164	7.9	480	6.7

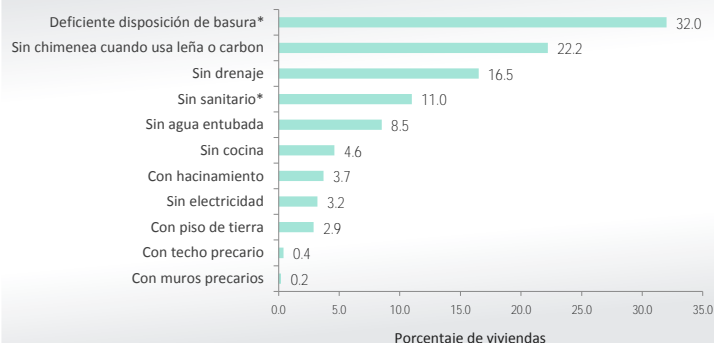


Carencia por servicios básicos en la vivienda			
Número de personas con la carencia	Porcentaje respecto al total de personas	Número de viviendas con la carencia	Porcentaje respecto al total de viviendas
12,092	45.2	3,326	47.3



Fuente: Secciones I-V elaboración de la SEDESOL con datos de la Encuesta Intercensal 2015.

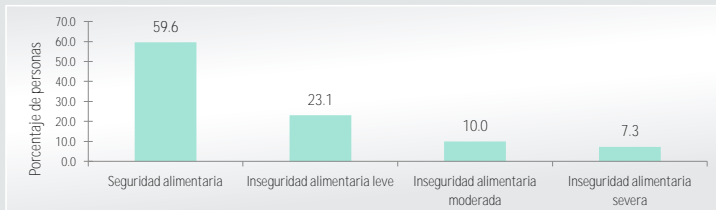
IV. Principales rezagos en las viviendas del municipio, 2015¹



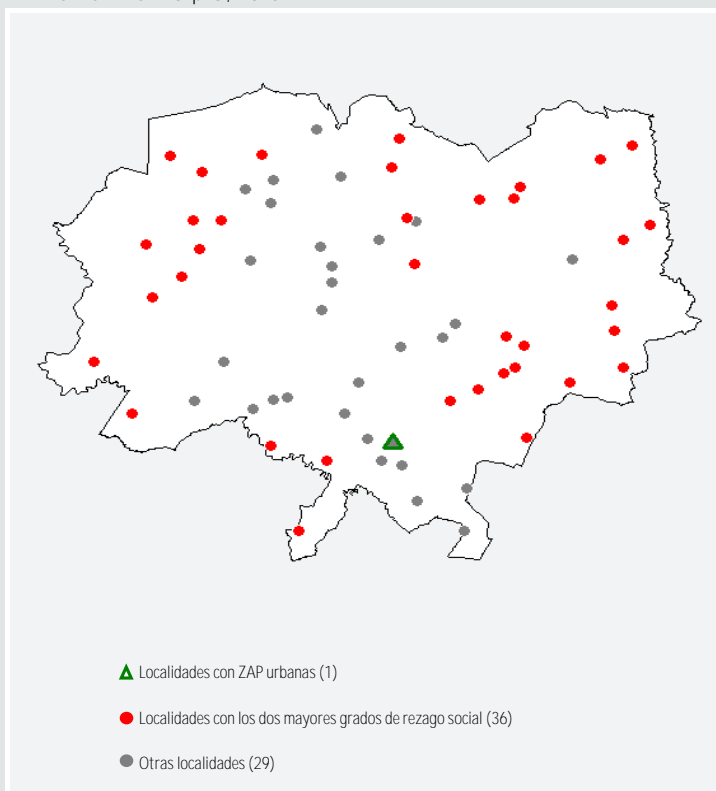
*Los componentes señalados no inciden de manera directa en la reducción de carencias sociales asociadas a vivienda.

V. Indicadores asociados a la carencia por acceso a la alimentación, 2015¹

Número de personas con la carencia	Porcentaje respecto al total de personas
4,674	17.3



VI. Localidades con mayor rezago social y ZAP urbanas en el municipio, 2010



Fuente: Elaboración de la SEDESOL con datos del CONEVAL e INEGI.

1. Para obtener las estimaciones se sigue la Metodología para la Medición Multidimensional de Pobreza en México publicada por el CONEVAL; no obstante, las cifras pueden variar respecto a las estimaciones oficiales que presentará el CONEVAL durante el año 2016, debido a que las estimaciones que aquí se presentan se obtienen de manera directa, a partir de la información en la Encuesta Intercensal 2015, sin aplicar ningún proceso de calibración, como lo hace el CONEVAL para obtener la información oficial de pobreza municipal.



Atotonilco el Grande, Hidalgo

Localidades con ZAP urbanas, 2016

Número	Clave de la localidad	Nombre de la localidad
1	130120001	ATOTONILCO EL GRANDE
2		
3		
4		
5		
6		
7		
8		
9		
10		
11		
12		
13		
14		
15		
16		
17		
18		
19		
20		
21		
22		
23		
24		
25		
26		
27		
28		
29		
30		
31		
32		
33		
34		
35		
36		
37		
38		
39		
40		
41		
42		
43		
44		
45		
46		
47		
48		
49		
50		
51		
52		
53		
54		
55		
56		
57		
58		
59		
60		
61		
62		
63		
64		
65		
66		
67		
68		
69		
70		

Localidades con los dos mayores grados de rezago social en el municipio, 2010

Número	Clave de la localidad	Nombre de la localidad
1	130120002	APIPILHUASCO
2	130120004	CIENEGUILLAS
3	130120008	DOÑANA
4	130120011	MONTECILLOS
5	130120016	EL PEDREGAL DE SAN JUAN
6	130120017	POTRERO DE LOS REYES
7	130120019	PUEBLO NUEVO
8	130120020	LOS REYES
9	130120021	EL SABINO
10	130120023	SANCTÓRUM
11	130120024	SAN FELIPE Y ANEXAS
12	130120026	SAN LUCAS ALLENDE
13	130120027	SAN MARTÍN
14	130120029	SAN NICOLÁS XATHÉ
15	130120030	SAN PEDRO VAQUERÍAS
16	130120031	SANTA ANA
17	130120034	SANTIAGUITO
18	130120035	SAUZ SABINO
19	130120036	SAUZ XATHÉ
20	130120040	UÑA DE GATO
21	130120041	EL XITHE (SANTA RITA EL XITHE)
22	130120044	EL OCOTE (OCOTE POTRERO DE REYES)
23	130120045	RINCÓN DE XATHÉ
24	130120046	SANTA CRUZ DE MONTECILLOS
25	130120051	BARRIO DE METLAPA
26	130120053	BARRIO DE CABRERA
27	130120059	EL TROJE
28	130120065	PEDREGAL DE SAN NICOLÁS
29	130120066	RAMAL DE SAN NICOLÁS
30	130120069	PAREDONES
31	130120072	COLONIA EL SABINO
32	130120074	EL NARANJO
33	130120076	PADRE NUESTRO SAN BARTOLO
34	130120077	LA ESTANCIA (AGUACATITLÁN)
35	130120078	LA LOMA DEL ZAPOTE
36	130120079	CUMBRE DE POTRERO DE LOS REYES
37		
38		
39		
40		
41		
42		
43		
44		
45		
46		
47		
48		
49		
50		
51		
52		
53		
54		
55		
56		
57		
58		
59		
60		
61		
62		
63		
64		
65		
66		
67		
68		
69		
70		

*Para obtener mayor información sobre las localidades con mayor grado de rezago social y ZAP urbanas en el municipio, consulte las siguientes direcciones electrónicas:
http://www.gob.mx/cms/uploads/attachment/file/53089/GRS_2010.pdf y http://www.gob.mx/cms/uploads/attachment/file/51946/ZAP_Urbanas_2016.pdf