

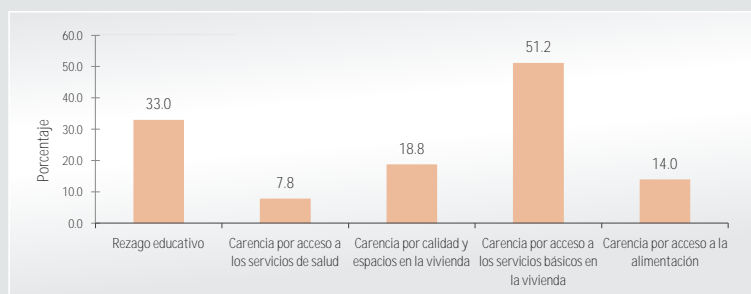


Calnali, Hidalgo

I. Información general del municipio, 2015

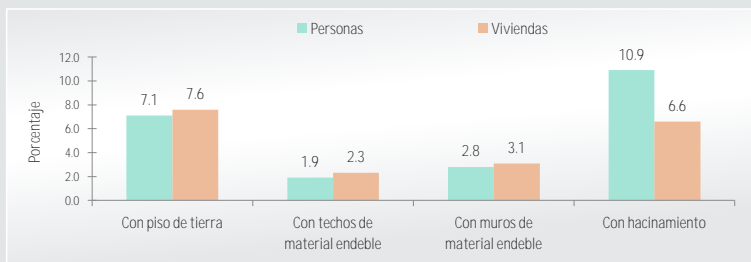
Población en viviendas particulares habitadas	Municipio	Entidad
	Calnali	Hidalgo
Número de personas	17,163	2,858,359
Porcentaje con respecto al total de la entidad	0.60	100.00
Viviendas particulares habitadas	Municipio	Entidad
	Calnali	Hidalgo
Número de viviendas	4,912	757,252
Porcentaje con respecto al total de la entidad	0.65	100.00

II. Indicadores de carencias sociales del municipio, 2015¹

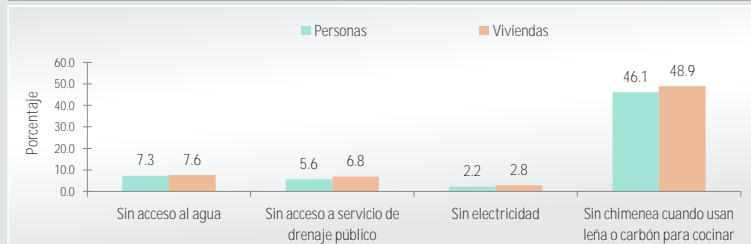


III. Carencias en las viviendas del municipio, 2015¹

Carencia por calidad y espacios en la vivienda			
Número de personas con la carencia	Porcentaje respecto al total de personas	Número de viviendas con la carencia	Porcentaje respecto al total de viviendas
3,154	18.8	788	16.5

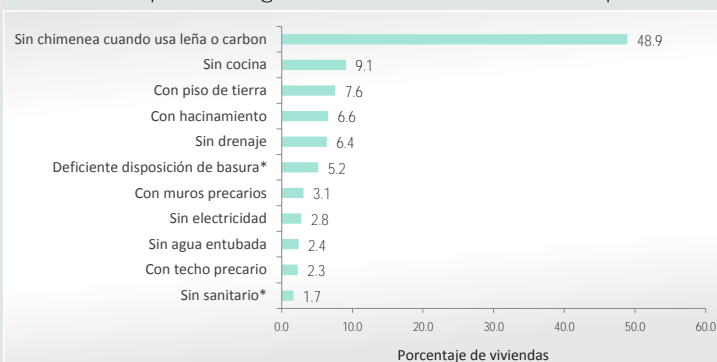


Carencia por servicios básicos en la vivienda			
Número de personas con la carencia	Porcentaje respecto al total de personas	Número de viviendas con la carencia	Porcentaje respecto al total de viviendas
8,556	51.2	2,560	53.9



Fuente: Secciones I-V elaboración de la SEDESOL con datos de la Encuesta Intercensal 2015.

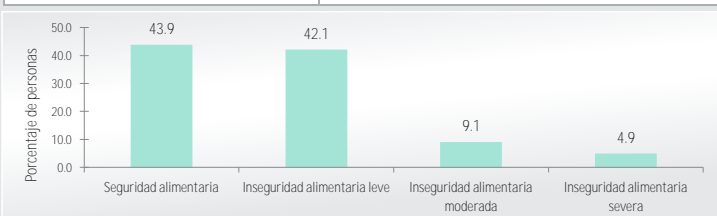
IV. Principales rezagos en las viviendas del municipio, 2015¹



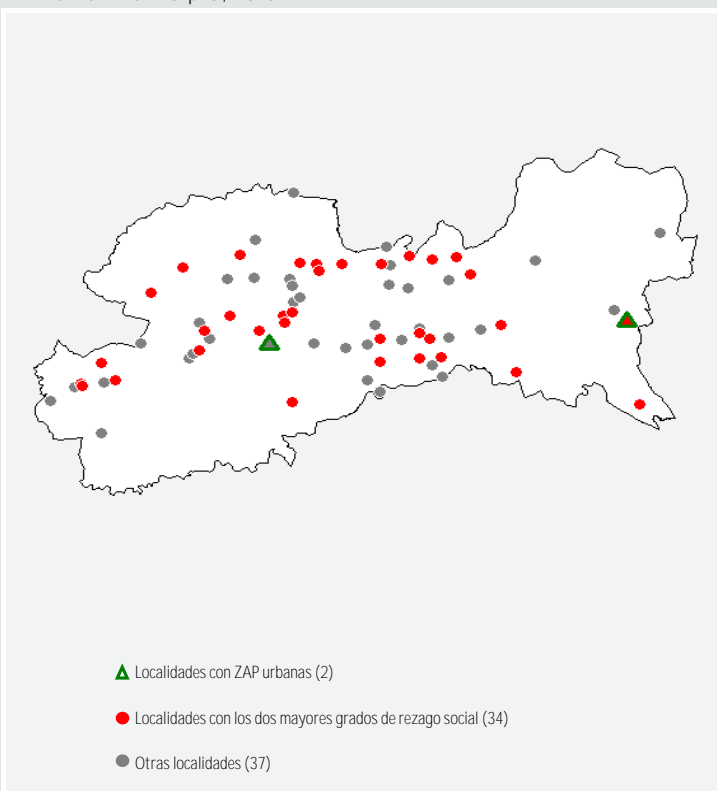
*Los componentes señalados no inciden de manera directa en la reducción de carencias sociales asociadas a vivienda.

V. Indicadores asociados a la carencia por acceso a la alimentación, 2015¹

Número de personas con la carencia	Porcentaje respecto al total de personas
2,270	14.0



VI. Localidades con mayor rezago social y ZAP urbanas en el municipio, 2010



Fuente: Elaboración de la SEDESOL con datos del CONEVAL e INEGI.

1. Para obtener las estimaciones se sigue la Metodología para la Medición Multidimensional de Pobreza en México publicada por el CONEVAL; no obstante, las cifras pueden variar respecto a las estimaciones oficiales que presentará el CONEVAL durante el año 2016, debido a que las estimaciones que aquí se presentan se obtienen de manera directa, a partir de la información en la Encuesta Intercensal 2015, sin aplicar ningún proceso de calibración, como lo hace el CONEVAL para obtener la información oficial de pobreza municipal.



Calnali, Hidalgo

Localidades con ZAP urbanas, 2016

Número	Clave de la localidad	Nombre de la localidad
1	130140001	CALNALI
2	130140010	PAPATLATLA
3		
4		
5		
6		
7		
8		
9		
10		
11		
12		
13		
14		
15		
16		
17		
18		
19		
20		
21		
22		
23		
24		
25		
26		
27		
28		
29		
30		
31		
32		
33		
34		
35		
36		
37		
38		
39		
40		
41		
42		
43		
44		
45		
46		
47		
48		
49		
50		
51		
52		
53		
54		
55		
56		
57		
58		
59		
60		
61		
62		
63		
64		
65		
66		
67		
68		
69		
70		

Localidades con los dos mayores grados de rezago social en el municipio, 2010

Número	Clave de la localidad	Nombre de la localidad
1	130140003	AHUACATLÁN
2	130140004	ATEMPA
3	130140005	CAMOTLA
4	130140006	COAMITLA
5	130140008	CHIATIPÁN
6	130140009	SAN ANDRÉS (SAN ANDRÉS CHICHAYOTLA)
7	130140010	PAPATLATLA
8	130140013	RANCHO NUEVO
9	130140015	TECPACO
10	130140016	TECUEYACA
11	130140018	TOCHINTLÁN
12	130140019	TOSTLAMANTLA
13	130140021	PEZMAPA
14	130140022	BUENAVISTA
15	130140027	PIEDRAS BLANCAS
16	130140028	ARROYO DEL MUERTO (PIEDRAS BLANCAS)
17	130140029	TEXCACO (SAGRADO CORAZÓN DE JESÚS)
18	130140042	ATEZCO
19	130140048	TIOCINTEPEC
20	130140055	AHUAMOLOS
21	130140058	LA CIENEGA
22	130140070	AYACAPA
23	130140073	CHALAHUICO
24	130140075	HUALUL
25	130140080	NUEVO CUAPTONAPA
26	130140081	PEZMATÉPETL
27	130140084	TLATEXCO
28	130140086	AGILADERO
29	130140096	MOLHUASCO
30	130140098	PALZOQUITEMPA
31	130140107	CUATLAPALAPA
32	130140109	SAN ISIDRO
33	130140112	TETIOCO
34	130140114	BARRIO GUADALUPANO (SANTA CRUZ GUADALUPANA)
35		
36		
37		
38		
39		
40		
41		
42		
43		
44		
45		
46		
47		
48		
49		
50		
51		
52		
53		
54		
55		
56		
57		
58		
59		
60		
61		
62		
63		
64		
65		
66		
67		
68		
69		
70		

*Para obtener mayor información sobre las localidades con mayor grado de rezago social y ZAP urbanas en el municipio, consulte las siguientes direcciones electrónicas:
http://www.gob.mx/cms/uploads/attachment/file/53089/GRS_2010.pdf y http://www.gob.mx/cms/uploads/attachment/file/51946/ZAP_Urbanas_2016.pdf