

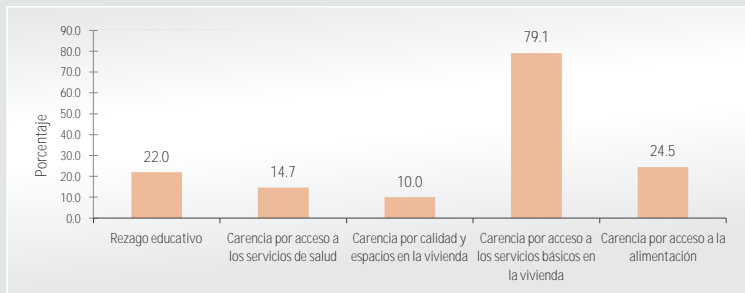


Cardonal, Hidalgo

I. Información general del municipio, 2015

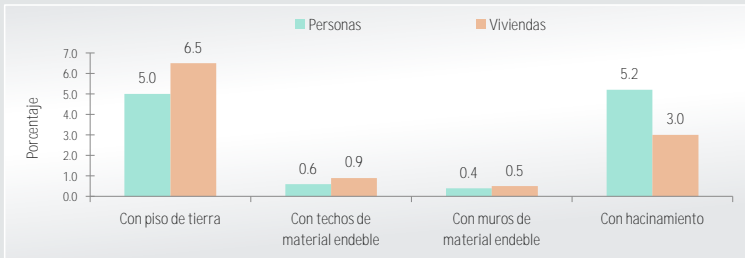
	Municipio	Entidad
Población en viviendas particulares habitadas	Cardonal	Hidalgo
Número de personas	18,347	2,858,359
Porcentaje con respecto al total de la entidad	0.64	100.00
Viviendas particulares habitadas	Cardonal	Hidalgo
Número de viviendas	4,991	757,252
Porcentaje con respecto al total de la entidad	0.66	100.00

II. Indicadores de carencias sociales del municipio, 2015¹

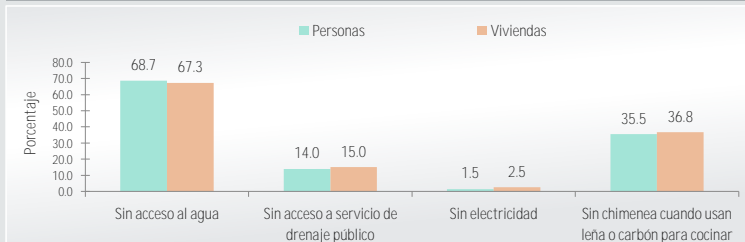


III. Carencias en las viviendas del municipio, 2015¹

Carencia por calidad y espacios en la vivienda			
Número de personas con la carencia	Porcentaje respecto al total de personas	Número de viviendas con la carencia	Porcentaje respecto al total de viviendas
1,818	10.0	468	9.5

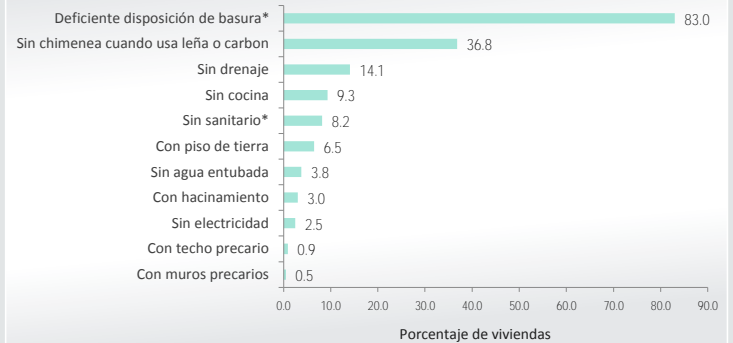


Carencia por servicios básicos en la vivienda			
Número de personas con la carencia	Porcentaje respecto al total de personas	Número de viviendas con la carencia	Porcentaje respecto al total de viviendas
14,006	79.1	3,731	78.6



Fuente: Secciones I-V elaboración de la SEDESOL con datos de la Encuesta Intercensal 2015.

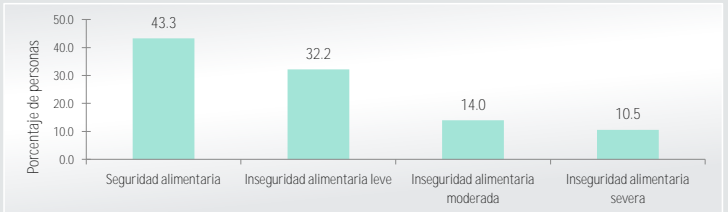
IV. Principales rezagos en las viviendas del municipio, 2015¹



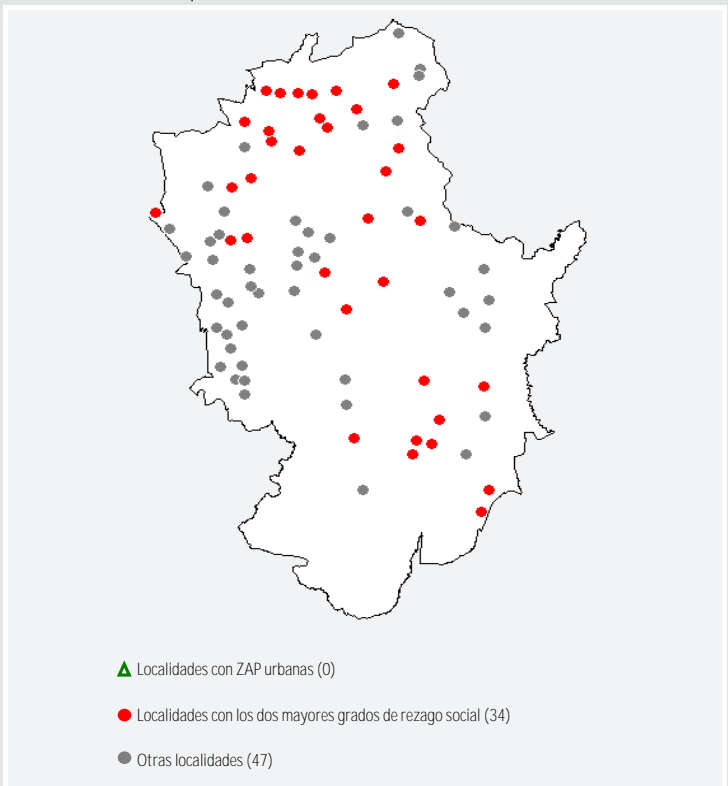
*Los componentes señalados no inciden de manera directa en la reducción de carencias sociales asociadas a vivienda.

V. Indicadores asociados a la carencia por acceso a la alimentación, 2015¹

Número de personas con la carencia	Porcentaje respecto al total de personas
4,278	24.5



VI. Localidades con mayor rezago social y ZAP urbanas en el municipio, 2010



Fuente: Elaboración de la SEDESOL con datos del CONEVAL e INEGI.

1. Para obtener las estimaciones se sigue la Metodología para la Medición Multidimensional de Pobreza en México publicada por el CONEVAL; no obstante, las cifras pueden variar respecto a las estimaciones oficiales que presentará el CONEVAL durante el año 2016, debido a que las estimaciones que aquí se presentan se obtienen de manera directa, a partir de la información en la Encuesta Intercensal 2015, sin aplicar ningún proceso de calibración, como lo hace el CONEVAL para obtener la información oficial de pobreza municipal.



Cardonal , Hidalgo

Localidades con ZAP urbanas, 2016

Número	Clave de la localidad	Nombre de la localidad
1		
2		
3		
4		
5		
6		
7		
8		
9		
10		
11		
12		
13		
14		
15		
16		
17		
18		
19		
20		
21		
22		
23		
24		
25		
26		
27		
28		
29		
30		
31		
32		
33		
34		
35		
36		
37		
38		
39		
40		
41		
42		
43		
44		
45		
46		
47		
48		
49		
50		
51		
52		
53		
54		
55		
56		
57		
58		
59		
60		
61		
62		
63		
64		
65		
66		
67		
68		
69		
70		

Localidades con los dos mayores grados de rezago social en el municipio, 2010

Número	Clave de la localidad	Nombre de la localidad
1	130150003	EL ARENALITO (EL ARROYO)
2	130150011	EL CUBO
3	130150016	MOXTHE
4	130150017	PIEDRA CHICA
5	130150018	EL POTRERO
6	130150020	SAN ANDRÉS DABOXTHA
7	130150022	SAN CLEMENTE
8	130150029	EL TEDRA
9	130150032	PILAS YONTHÉ
10	130150041	CARDONALITO
11	130150043	BIXHUAJI
12	130150045	LA ROSA
13	130150046	CIENEGUILLITA
14	130150057	EL GUMBO
15	130150058	LA HACIENDA
16	130150059	POZO SECO (LOS BARRERA)
17	130150069	CERRO GRANDE
18	130150070	LOS FRESNOS
19	130150072	MANZANITAS
20	130150074	NOGAL
21	130150076	PUERTO COLORADO
22	130150078	EL TIXQUI
23	130150079	LA UNIÓN
24	130150083	CERRITOS
25	130150084	EL CLAVELITO (EL CAVE)
26	130150087	CERRO BLANCO (EL FRAILE)
27	130150089	LA LAGUNA
28	130150090	LOS LIRIOS
29	130150092	MANZANA DEL CUBO
30	130150095	LA PARADA
31	130150104	LOS VARGAS
32	130150106	EL VERDE
33	130150108	CUESTA BLANCA
34	130150110	HUIZACHE
35		
36		
37		
38		
39		
40		
41		
42		
43		
44		
45		
46		
47		
48		
49		
50		
51		
52		
53		
54		
55		
56		
57		
58		
59		
60		
61		
62		
63		
64		
65		
66		
67		
68		
69		
70		

*Para obtener mayor información sobre las localidades con mayor grado de rezago social y ZAP urbanas en el municipio, consulte las siguientes direcciones electrónicas:
http://www.gob.mx/cms/uploads/attachment/file/53089/GRS_2010.pdf y http://www.gob.mx/cms/uploads/attachment/file/51946/ZAP_Urbanas_2016.pdf