

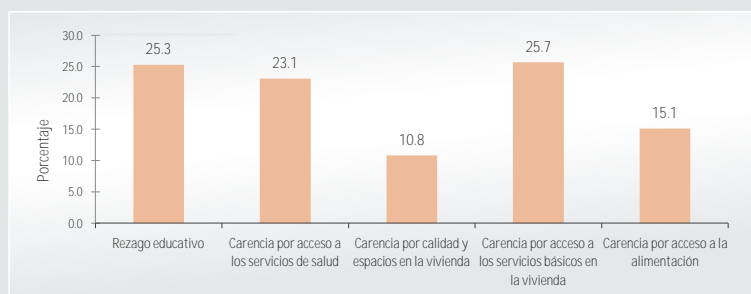


Cuautepec de Hinojosa, Hidalgo

I. Información general del municipio, 2015

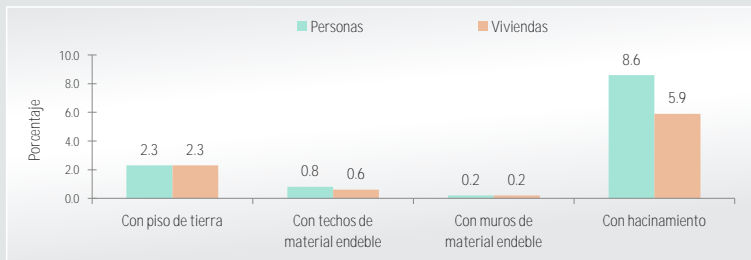
	Municipio	Entidad
Población en viviendas particulares habitadas	Cuautepec de Hinojosa	Hidalgo
Número de personas	58,301	2,858,359
Porcentaje con respecto al total de la entidad	2.04	100.00
Viviendas particulares habitadas	Cuautepec de Hinojosa	Hidalgo
Número de viviendas	14,689	757,252
Porcentaje con respecto al total de la entidad	1.94	100.00

II. Indicadores de carencias sociales del municipio, 2015¹

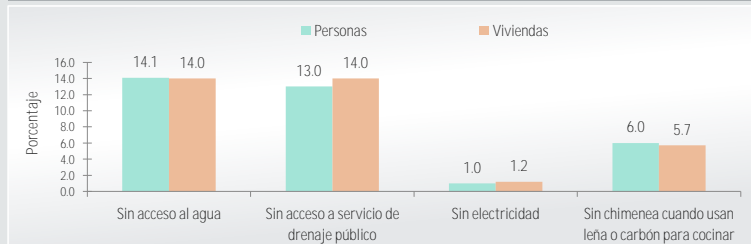


III. Carencias en las viviendas del municipio, 2015¹

Carencia por calidad y espacios en la vivienda			
Número de personas con la carencia	Porcentaje respecto al total de personas	Número de viviendas con la carencia	Porcentaje respecto al total de viviendas
6,222	10.8	1,209	8.3

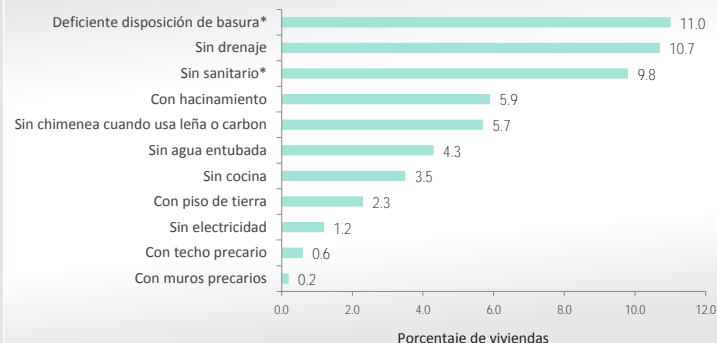


Carencia por servicios básicos en la vivienda			
Número de personas con la carencia	Porcentaje respecto al total de personas	Número de viviendas con la carencia	Porcentaje respecto al total de viviendas
14,459	25.7	3,601	25.5



Fuente: Secciones I-V elaboración de la SEDESOL con datos de la Encuesta Intercensal 2015.

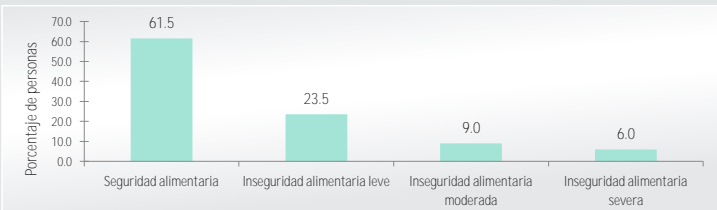
IV. Principales rezagos en las viviendas del municipio, 2015¹



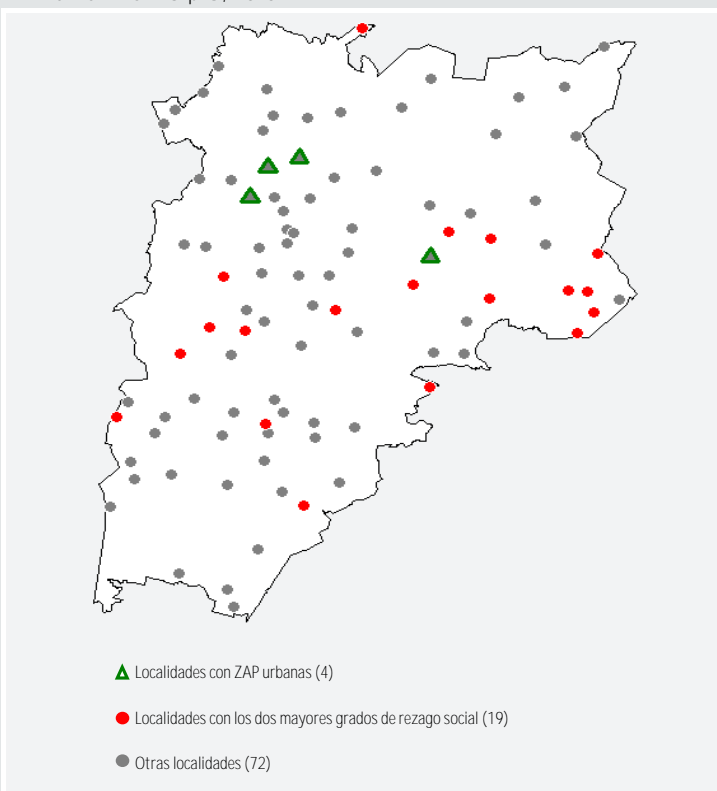
*Los componentes señalados no inciden de manera directa en la reducción de carencias sociales asociadas a vivienda.

V. Indicadores asociados a la carencia por acceso a la alimentación, 2015¹

Número de personas con la carencia	Porcentaje respecto al total de personas
8,563	15.1



VI. Localidades con mayor rezago social y ZAP urbanas en el municipio, 2010



Fuente: Elaboración de la SEDESOL con datos del CONEVAL e INEGI.

1. Para obtener las estimaciones se sigue la Metodología para la Medición Multidimensional de Pobreza en México publicada por el CONEVAL; no obstante, las cifras pueden variar respecto a las estimaciones oficiales que presentará el CONEVAL durante el año 2016, debido a que las estimaciones que aquí se presentan se obtienen de manera directa, a partir de la información en la Encuesta Intercensal 2015, sin aplicar ningún proceso de calibración, como lo hace el CONEVAL para obtener la información oficial de pobreza municipal.



Cuautepec de Hinojosa, Hidalgo

Localidades con ZAP urbanas, 2016

Número	Clave de la localidad	Nombre de la localidad
1	130160001	CUAUTEPEC DE HINOJOSA
2	130160021	SANTA ELENA PALISECA
3	130160029	SANTA MARÍA NATIVITAS
4	130160039	ALMOLOYA
5		
6		
7		
8		
9		
10		
11		
12		
13		
14		
15		
16		
17		
18		
19		
20		
21		
22		
23		
24		
25		
26		
27		
28		
29		
30		
31		
32		
33		
34		
35		
36		
37		
38		
39		
40		
41		
42		
43		
44		
45		
46		
47		
48		
49		
50		
51		
52		
53		
54		
55		
56		
57		
58		
59		
60		
61		
62		
63		
64		
65		
66		
67		
68		
69		
70		

Localidades con los dos mayores grados de rezago social en el municipio, 2010

Número	Clave de la localidad	Nombre de la localidad
1	130160015	HUISTONGO
2	130160060	EL PIÑÓN
3	130160070	PEÑA DEL TIGRE
4	130160084	LA BARRANCA DEL AGUA
5	130160088	LA CUEVA DEL TEZONTLE
6	130160091	EL ENCINAL
7	130160092	LAS ERAS DE HUISTONGO
8	130160093	LA FÁBRICA
9	130160096	LA LAGUNILLA
10	130160099	EL RANCHERO
11	130160101	SAN ISIDRO
12	130160102	LAS TIRES
13	130160115	LAS CANOAS
14	130160116	CERRO DE BUENAVISTA
15	130160117	OJO DE AGUA
16	130160118	EL RINCÓN
17	130160119	EL SALTO
18	130160122	LOS AGUILARES
19	130160124	LA MESA (POZO BLANCO)
20		
21		
22		
23		
24		
25		
26		
27		
28		
29		
30		
31		
32		
33		
34		
35		
36		
37		
38		
39		
40		
41		
42		
43		
44		
45		
46		
47		
48		
49		
50		
51		
52		
53		
54		
55		
56		
57		
58		
59		
60		
61		
62		
63		
64		
65		
66		
67		
68		
69		
70		

*Para obtener mayor información sobre las localidades con mayor grado de rezago social y ZAP urbanas en el municipio, consulte las siguientes direcciones electrónicas:
http://www.gob.mx/cms/uploads/attachment/file/53089/GRS_2010.pdf y http://www.gob.mx/cms/uploads/attachment/file/51946/ZAP_Urbanas_2016.pdf