

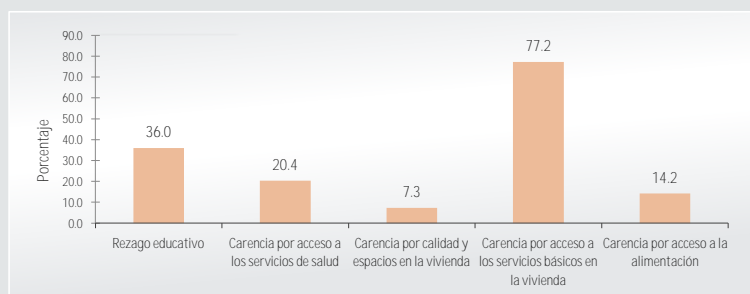


Morelos, Michoacán

I. Información general del municipio, 2015

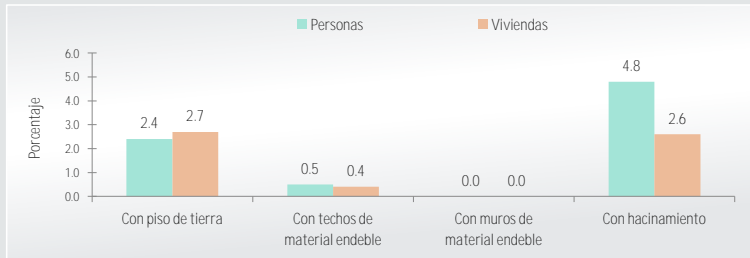
Población en viviendas particulares habitadas	Municipio	Entidad
	Morelos	Michoacán
Número de personas	7,806	4,584,471
Porcentaje con respecto al total de la entidad	0.17	100.00
Viviendas particulares habitadas	Municipio	Entidad
	Morelos	Michoacán
Número de viviendas	2,114	1,191,884
Porcentaje con respecto al total de la entidad	0.18	100.00

II. Indicadores de carencias sociales del municipio, 2015¹

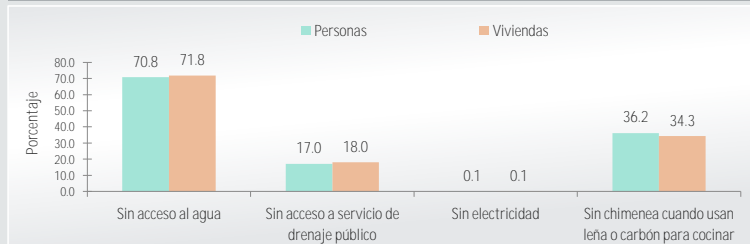


III. Carencias en las viviendas del municipio, 2015¹

Carencia por calidad y espacios en la vivienda			
Número de personas con la carencia	Porcentaje respecto al total de personas	Número de viviendas con la carencia	Porcentaje respecto al total de viviendas
569	7.3	114	5.4

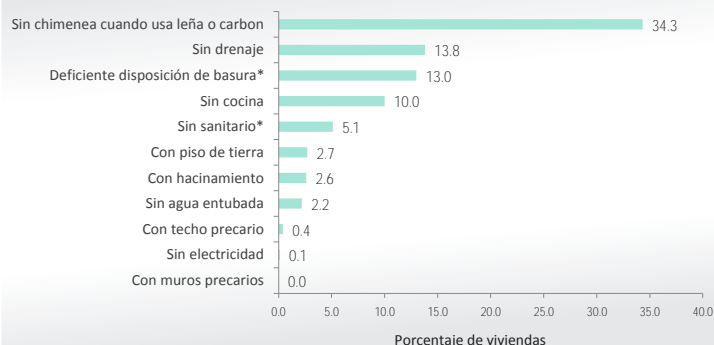


Carencia por servicios básicos en la vivienda			
Número de personas con la carencia	Porcentaje respecto al total de personas	Número de viviendas con la carencia	Porcentaje respecto al total de viviendas
5,890	77.2	1,579	77.1



Fuente: Secciones I-V elaboración de la SEDESOL con datos de la Encuesta Intercensal 2015.

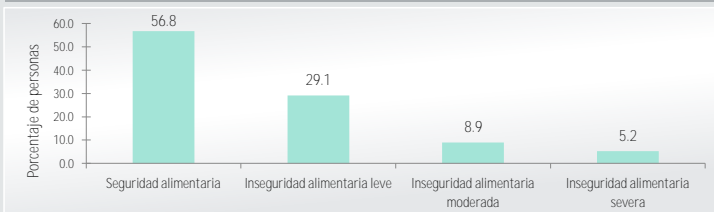
IV. Principales rezagos en las viviendas del municipio, 2015¹



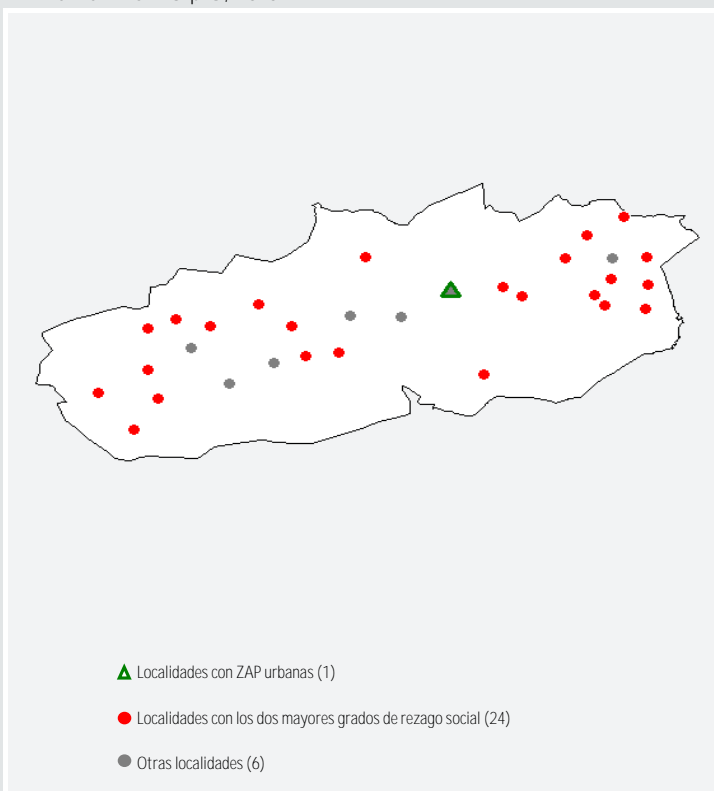
*Los componentes señalados no inciden de manera directa en la reducción de carencias sociales asociadas a la vivienda.

V. Indicadores asociados a la carencia por acceso a la alimentación, 2015¹

Número de personas con la carencia	Porcentaje respecto al total de personas
1,085	14.2



VI. Localidades con mayor rezago social y ZAP urbanas en el municipio, 2010



Fuente: Elaboración de la SEDESOL con datos del CONEVAL e INEGI.

1. Para obtener las estimaciones se sigue la Metodología para la Medición Multidimensional de Pobreza en México publicada por el CONEVAL; no obstante, las cifras pueden variar respecto a las estimaciones oficiales que presentará el CONEVAL durante el año 2016, debido a que las estimaciones que aquí se presentan se obtienen de manera directa, a partir de la información en la Encuesta Intercensal 2015, sin aplicar ningún proceso de calibración, como lo hace el CONEVAL para obtener la información oficial de pobreza municipal.



Morelos, Michoacán

Localidades con ZAP urbanas, 2016

Número	Clave de la localidad	Nombre de la localidad
1	160540001	VILLA MORELOS
2		
3		
4		
5		
6		
7		
8		
9		
10		
11		
12		
13		
14		
15		
16		
17		
18		
19		
20		
21		
22		
23		
24		
25		
26		
27		
28		
29		
30		
31		
32		
33		
34		
35		
36		
37		
38		
39		
40		
41		
42		
43		
44		
45		
46		
47		
48		
49		
50		
51		
52		
53		
54		
55		
56		
57		
58		
59		
60		
61		
62		
63		
64		
65		
66		
67		
68		
69		
70		

Localidades con los dos mayores grados de rezago social en el municipio, 2010

Número	Clave de la localidad	Nombre de la localidad
1	160540003	LA CRUZ DEL NIÑO
2	160540004	SAN VICENTE (LA CRUZ DE SAN VICENTE)
3	160540005	EL DESMONTE
4	160540006	EL FRESNO
5	160540007	EL GRANJENO
6	160540008	RANCHO DE GUADALUPE
7	160540009	JURUREMBA
8	160540011	LA NORIA
9	160540013	LA PUERTA DEL DESMONTE
10	160540014	SAN ÁNGEL
11	160540016	SAN JOSÉ DEL NARANJO (PUERTA DE HUANGO VIEJO)
12	160540018	SAN MIGUEL (HUANGO EL VIEJO)
13	160540019	SAN NICOLÁS TUMBASTATIRO (CAÑADA DE ABAJO)
14	160540021	TRES REYES (LAS TETILLAS)
15	160540022	LA VIGA
16	160540023	ZÁRATE
17	160540024	EL ATRAVESAÑO
18	160540025	LA PALMA
19	160540026	ZIRACUARENDIRO
20	160540027	SAN MIGUEL TUMBASTATIRO
21	160540028	MEXIQUILLO
22	160540029	EL PUERTO
23	160540030	LA SALUD
24	160540033	LA CODORNIZ
25		
26		
27		
28		
29		
30		
31		
32		
33		
34		
35		
36		
37		
38		
39		
40		
41		
42		
43		
44		
45		
46		
47		
48		
49		
50		
51		
52		
53		
54		
55		
56		
57		
58		
59		
60		
61		
62		
63		
64		
65		
66		
67		
68		
69		
70		

*Para obtener mayor información sobre las localidades con mayor grado de rezago social y ZAP urbanas en el municipio, consulte las siguientes direcciones electrónicas:
http://www.gob.mx/cms/uploads/attachment/file/53089/GRS_2010.pdf y http://www.gob.mx/cms/uploads/attachment/file/51946/ZAP_Urbanas_2016.pdf