

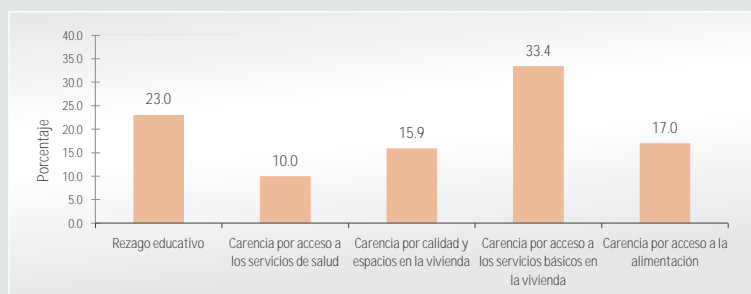


Amacuzac, Morelos

I. Información general del municipio, 2015

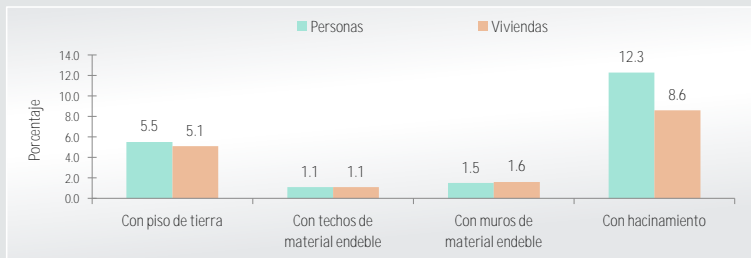
Población en viviendas particulares habitadas	Municipio	Entidad
	Amacuzac	Morelos
Número de personas	17,772	1,903,811
Porcentaje con respecto al total de la entidad	0.93	100.00
Viviendas particulares habitadas	Municipio	Entidad
	Amacuzac	Morelos
Número de viviendas	4,859	523,984
Porcentaje con respecto al total de la entidad	0.93	100.00

II. Indicadores de carencias sociales del municipio, 2015¹

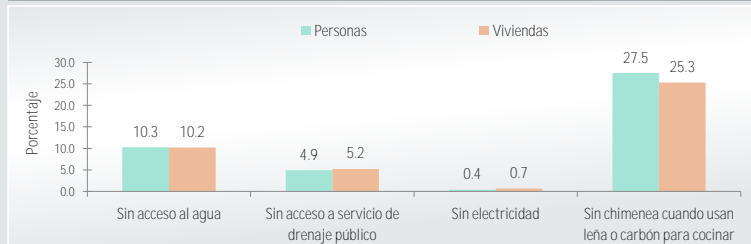


III. Carencias en las viviendas del municipio, 2015¹

Carencia por calidad y espacios en la vivienda			
Número de personas con la carencia	Porcentaje respecto al total de personas	Número de viviendas con la carencia	Porcentaje respecto al total de viviendas
2,786	15.9	601	12.5



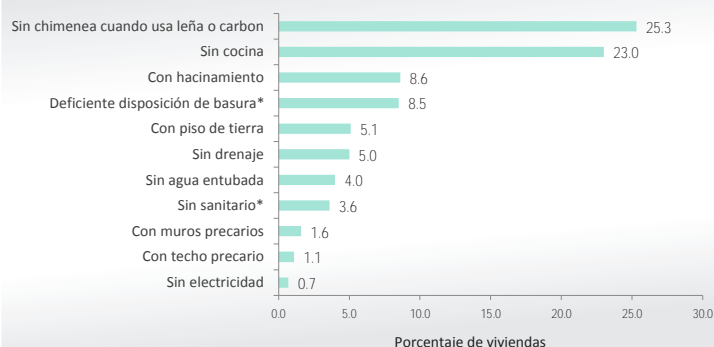
Carencia por servicios básicos en la vivienda			
Número de personas con la carencia	Porcentaje respecto al total de personas	Número de viviendas con la carencia	Porcentaje respecto al total de viviendas
5,708	33.4	1,465	31.6



Fuente: Secciones I-V elaboración de la SEDESOL con datos de la Encuesta Intercensal 2015.

1. Para obtener las estimaciones se sigue la Metodología para la Medición Multidimensional de Pobreza en México publicada por el CONEVAL; no obstante, las cifras pueden variar respecto a las estimaciones oficiales que presentará el CONEVAL durante el año 2016, debido a que las estimaciones que aquí se presentan se obtienen de manera directa, a partir de la información en la Encuesta Intercensal 2015, sin aplicar ningún proceso de calibración, como lo hace el CONEVAL para obtener la información oficial de pobreza municipal.

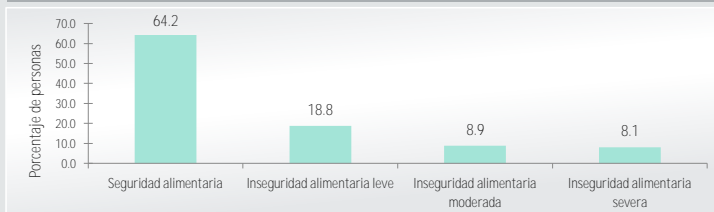
IV. Principales rezagos en las viviendas del municipio, 2015¹



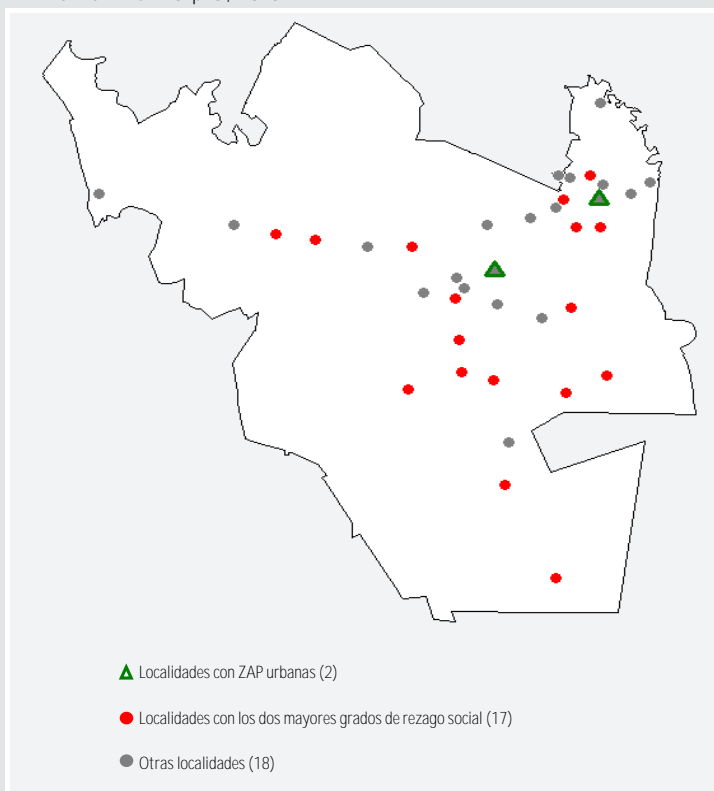
*Los componentes señalados no inciden de manera directa en la reducción de carencias sociales asociadas a vivienda.

V. Indicadores asociados a la carencia por acceso a la alimentación, 2015¹

Número de personas con la carencia	Porcentaje respecto al total de personas
2,913	17.0



VI. Localidades con mayor rezago social y ZAP urbanas en el municipio, 2010



Fuente: Elaboración de la SEDESOL con datos del CONEVAL e INEGI.



Amacuzac, Morelos

Localidades con ZAP urbanas, 2016

Número	Clave de la localidad	Nombre de la localidad
1	170010001	AMACUZAC
2	170010008	SAN GABRIEL LAS PALMAS
3		
4		
5		
6		
7		
8		
9		
10		
11		
12		
13		
14		
15		
16		
17		
18		
19		
20		
21		
22		
23		
24		
25		
26		
27		
28		
29		
30		
31		
32		
33		
34		
35		
36		
37		
38		
39		
40		
41		
42		
43		
44		
45		
46		
47		
48		
49		
50		
51		
52		
53		
54		
55		
56		
57		
58		
59		
60		
61		
62		
63		
64		
65		
66		
67		
68		
69		
70		

Localidades con los dos mayores grados de rezago social en el municipio, 2010

Número	Clave de la localidad	Nombre de la localidad
1	170010002	CAJONES
2	170010003	CASAHUATLÁN
3	170010004	COAHUIXTLA
4	170010006	MIAHUATLÁN (EL CUIJI)
5	170010007	RANCHO NUEVO
6	170010010	ZOQUITAL
7	170010012	CAMPO NUEVO
8	170010019	COLONIA EJIDAL
9	170010021	LOS LIMONES
10	170010026	COLONIA ORIENTAL
11	170010038	LA CRUZ
12	170010041	VILLA VERDE
13	170010042	PARADA DE COAHUIXTLA (COLONIA BENITO JUÁREZ)
14	170010053	COLONIA OJO DE AGUA
15	170010058	COLONIA AMPLIACIÓN CUAUHTÉMOC
16	170010059	COLONIA CUAUHTÉMOC
17	170010060	COLONIA EL MIRADOR
18		
19		
20		
21		
22		
23		
24		
25		
26		
27		
28		
29		
30		
31		
32		
33		
34		
35		
36		
37		
38		
39		
40		
41		
42		
43		
44		
45		
46		
47		
48		
49		
50		
51		
52		
53		
54		
55		
56		
57		
58		
59		
60		
61		
62		
63		
64		
65		
66		
67		
68		
69		
70		

*Para obtener mayor información sobre las localidades con mayor grado de rezago social y ZAP urbanas en el municipio, consulte las siguientes direcciones electrónicas:
http://www.gob.mx/cms/uploads/attachment/file/53089/GRS_2010.pdf y http://www.gob.mx/cms/uploads/attachment/file/51946/ZAP_Urbanas_2016.pdf