

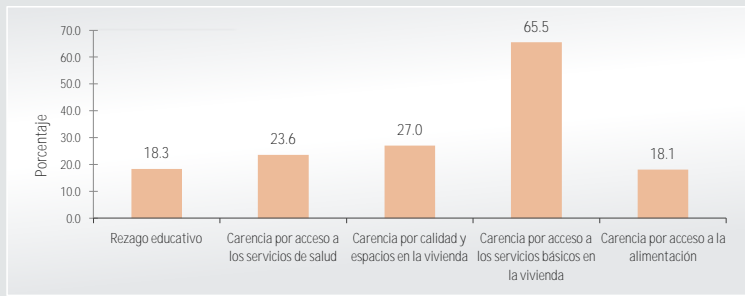


## Heroica Ciudad de Tlaxiaco, Oaxaca

### I. Información general del municipio, 2015

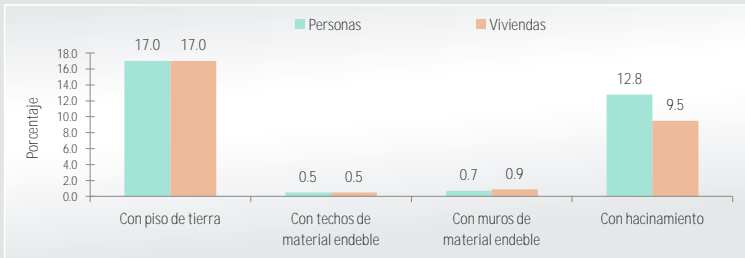
	Municipio	Entidad
<b>Población en viviendas particulares habitadas</b>	<b>Heroica Ciudad de Tlaxiaco</b>	<b>Oaxaca</b>
Número de personas	39,945	3,967,889
Porcentaje con respecto al total de la entidad	1.01	100.00
<b>Viviendas particulares habitadas</b>	<b>Heroica Ciudad de Tlaxiaco</b>	<b>Oaxaca</b>
Número de viviendas	10,414	1,043,527
Porcentaje con respecto al total de la entidad	1.00	100.00

### II. Indicadores de carencias sociales del municipio, 2015<sup>1</sup>

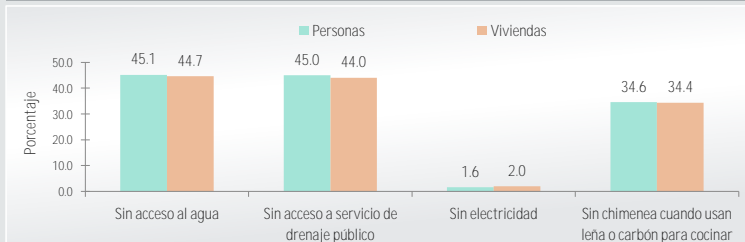


### III. Carencias en las viviendas del municipio, 2015<sup>1</sup>

Carencia por calidad y espacios en la vivienda			
Número de personas con la carencia	Porcentaje respecto al total de personas	Número de viviendas con la carencia	Porcentaje respecto al total de viviendas
10,731	27.0	2,578	24.9

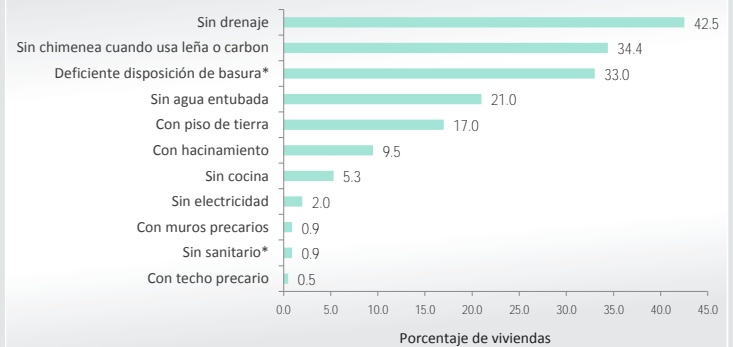


Carencia por servicios básicos en la vivienda			
Número de personas con la carencia	Porcentaje respecto al total de personas	Número de viviendas con la carencia	Porcentaje respecto al total de viviendas
25,693	65.5	6,619	65.4



Fuente: Secciones I-V elaboración de la SEDESOL con datos de la Encuesta Intercensal 2015.

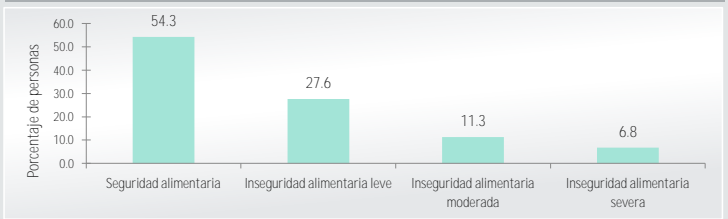
### IV. Principales rezagos en las viviendas del municipio, 2015<sup>1</sup>



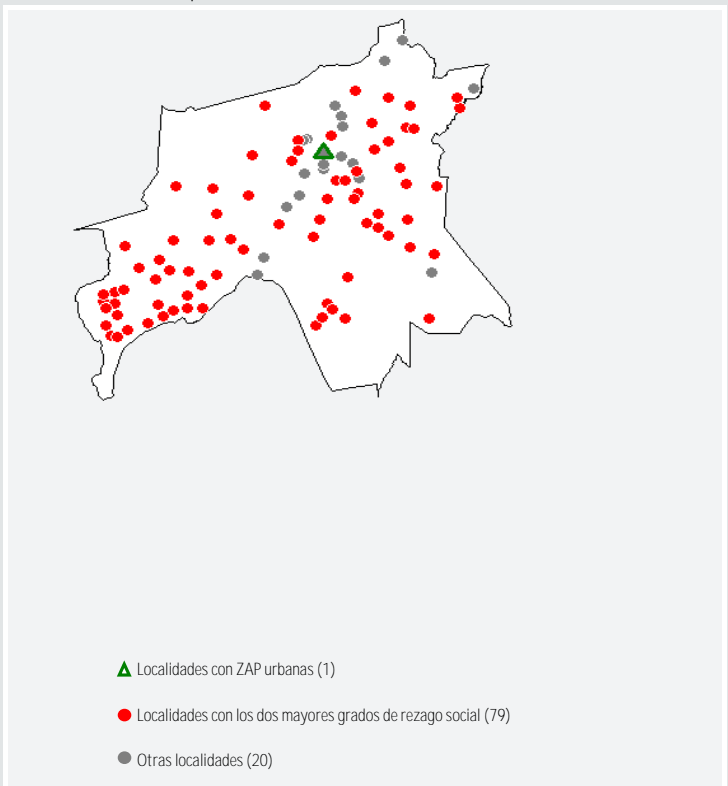
\*Los componentes señalados no inciden de manera directa en la reducción de carencias sociales asociadas a vivienda.

### V. Indicadores asociados a la carencia por acceso a la alimentación, 2015<sup>1</sup>

Número de personas con la carencia	Porcentaje respecto al total de personas
7,032	18.1



### VI. Localidades con mayor rezago social y ZAP urbanas en el municipio, 2010



Fuente: Elaboración de la SEDESOL con datos del CONEVAL e INEGI.

1. Para obtener las estimaciones se sigue la Metodología para la Medición Multidimensional de Pobreza en México publicada por el CONEVAL; no obstante, las cifras pueden variar respecto a las estimaciones oficiales que presentará el CONEVAL durante el año 2016, debido a que las estimaciones que aquí se presentan se obtienen de manera directa, a partir de la información en la Encuesta Intercensal 2015, sin aplicar ningún proceso de calibración, como lo hace el CONEVAL para obtener la información oficial de pobreza municipal.

## Heroica Ciudad de Tlaxiaco, Oaxaca

Localidades con ZAP urbanas, 2016

Número	Clave de la localidad	Nombre de la localidad
1	203970001	HEROICA CIUDAD DE TLAXIACO
2		
3		
4		
5		
6		
7		
8		
9		
10		
11		
12		
13		
14		
15		
16		
17		
18		
19		
20		
21		
22		
23		
24		
25		
26		
27		
28		
29		
30		
31		
32		
33		
34		
35		
36		
37		
38		
39		
40		
41		
42		
43		
44		
45		
46		
47		
48		
49		
50		
51		
52		
53		
54		
55		
56		
57		
58		
59		
60		
61		
62		
63		
64		
65		
66		
67		
68		
69		
70		

Localidades con los dos mayores grados de rezago social en el municipio, 2010

Número	Clave de la localidad	Nombre de la localidad
1	203970002	BENITO JUÁREZ CUQUILA
2	203970003	CAMPO DE AVIACIÓN
3	203970004	CAÑADA MARÍA (PRIMERA SECCIÓN)
4	203970005	CAÑADA MARÍA (SEGUNDA SECCIÓN)
5	203970006	CAPILLA DEL CARRIZAL
6	203970008	GUADALUPE HIDALGO
7	203970009	LAS HUERTAS
8	203970010	JOYA GRANDE
9	203970011	JUAN ESCUTIA CUQUILA
10	203970012	LA LOBERA
11	203970013	LLANO DE GUADALUPE
12	203970014	SAN PEDRO LLANO GRANDE
13	203970016	NUEVA REFORMA
14	203970017	EL OJITE
15	203970018	OJO DE AGUA
16	203970019	PLAN DE GUADALUPE
17	203970021	SAN ISIDRO
18	203970022	SAN MIGUEL PROGRESO
19	203970023	SAN PEDRO
20	203970024	SANTA LUCRECIA
21	203970025	SANTA MARÍA CUQUILA
22	203970028	EL VERGEL
23	203970030	SAN SEBASTIÁN
24	203970032	SAN DIEGO
25	203970033	EL BOQUERÓN
26	203970036	AGUA ZARCA
27	203970037	CAÑADA DEL CURTIDOR
28	203970038	LA PURÍSIMA CONCEPCIÓN
29	203970039	PALO DE LETRA
30	203970040	RÍO DELGADO
31	203970043	TIERRA COLORADA
32	203970046	YUCUHILLO
33	203970048	LOS ÁNGELES
34	203970049	CABAYOCO
35	203970050	YOSOCAHANU
36	203970051	BARRANCA OSCURA
37	203970053	EJIDO OJO DE AGUA (EL VERGELITO)
38	203970054	CAÑADA ALEJANDRO
39	203970057	RANCHO VIEJO
40	203970058	CAÑADA CANDELARIA
41	203970059	YUTENINO SEGUNDA SECCIÓN
42	203970060	TIERRA BLANCA (SAN NICOLÁS)
43	203970062	EL APARTADERO
44	203970063	LA BARRANCA DEL TABACO
45	203970064	LOS BLANCOS
46	203970065	EL CAPULÍN
47	203970066	CERRITO DE LA VIRGEN
48	203970068	EL CAPULÍN
49	203970069	LA CORONA
50	203970070	LOS CORTÉS
51	203970071	EL CRUCERO
52	203970072	LA DESVIACIÓN (TIERRA COLORADA)
53	203970073	IGNACIO MANUEL ALTAMIRANO
54	203970075	LINDA VISTA
55	203970076	LA LOBERA
56	203970078	LOMA DEL VENADO
57	203970079	LLANO CASTRO
58	203970080	LLANO DEL GUAJOLOTE (LOS SÁNCHEZ)
59	203970081	MOGOTE DE SAN CRISTÓBAL
60	203970083	OJO DE AGUA
61	203970084	LA PEÑA NEGRA
62	203970088	RANCHO YOSONDÚA
63	203970089	RÍO DE ARENA
64	203970090	RÍO DE LOS PINOS
65	203970091	RÍO DE OCOTEPEC (YUTECUIÑI)
66	203970093	SNITE
67	203970094	EL TERRERO (VENUSTIANO CARRANZA)
68	203970096	YOSOSANA
69	203970097	YOSOSTATO
70	203970099	YOSOTIUM

\*Para obtener mayor información sobre las localidades con mayor grado de rezago social y ZAP urbanas en el municipio, consulte las siguientes direcciones electrónicas:  
[http://www.gob.mx/cms/uploads/attachment/file/53089/GRS\\_2010.pdf](http://www.gob.mx/cms/uploads/attachment/file/53089/GRS_2010.pdf) y [http://www.gob.mx/cms/uploads/attachment/file/51946/ZAP\\_Urbanas\\_2016.pdf](http://www.gob.mx/cms/uploads/attachment/file/51946/ZAP_Urbanas_2016.pdf)