

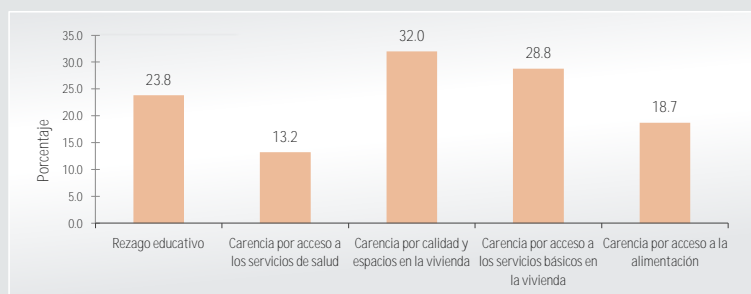


## Santa María Huatulco, Oaxaca

### I. Información general del municipio, 2015

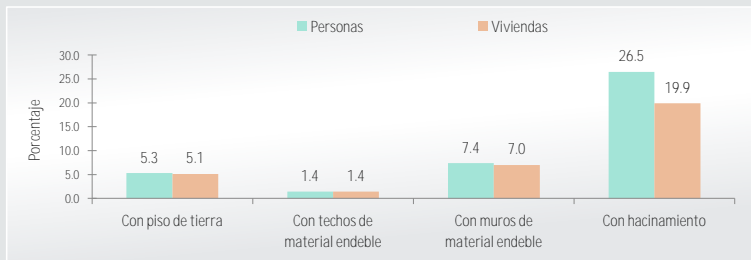
	Municipio	Entidad
<b>Población en viviendas particulares habitadas</b>	<b>Santa María Huatulco</b>	<b>Oaxaca</b>
Número de personas	45,680	3,967,889
Porcentaje con respecto al total de la entidad	1.15	100.00
<b>Viviendas particulares habitadas</b>	<b>Santa María Huatulco</b>	<b>Oaxaca</b>
Número de viviendas	12,737	1,043,527
Porcentaje con respecto al total de la entidad	1.22	100.00

### II. Indicadores de carencias sociales del municipio, 2015<sup>1</sup>

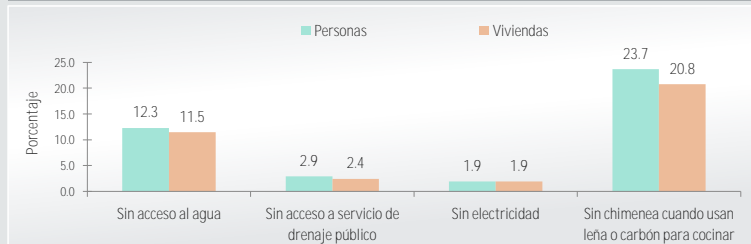


### III. Carencias en las viviendas del municipio, 2015<sup>1</sup>

Carencia por calidad y espacios en la vivienda			
Número de personas con la carencia	Porcentaje respecto al total de personas	Número de viviendas con la carencia	Porcentaje respecto al total de viviendas
14,361	32.0	3,269	26.1

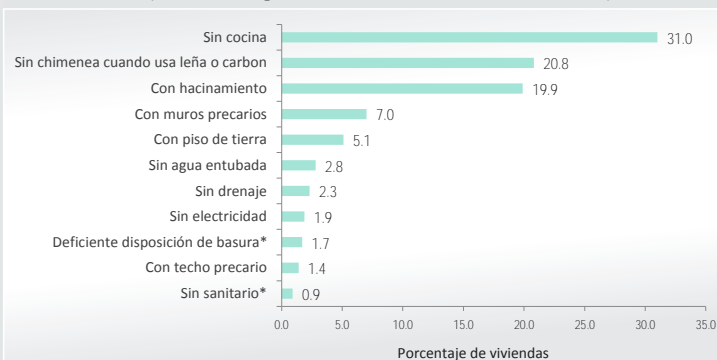


Carencia por servicios básicos en la vivienda			
Número de personas con la carencia	Porcentaje respecto al total de personas	Número de viviendas con la carencia	Porcentaje respecto al total de viviendas
12,425	28.8	3,062	26.2



Fuente: Secciones I-V elaboración de la SEDESOL con datos de la Encuesta Intercensal 2015.

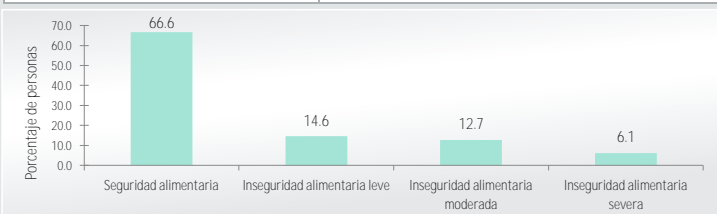
### IV. Principales rezagos en las viviendas del municipio, 2015<sup>1</sup>



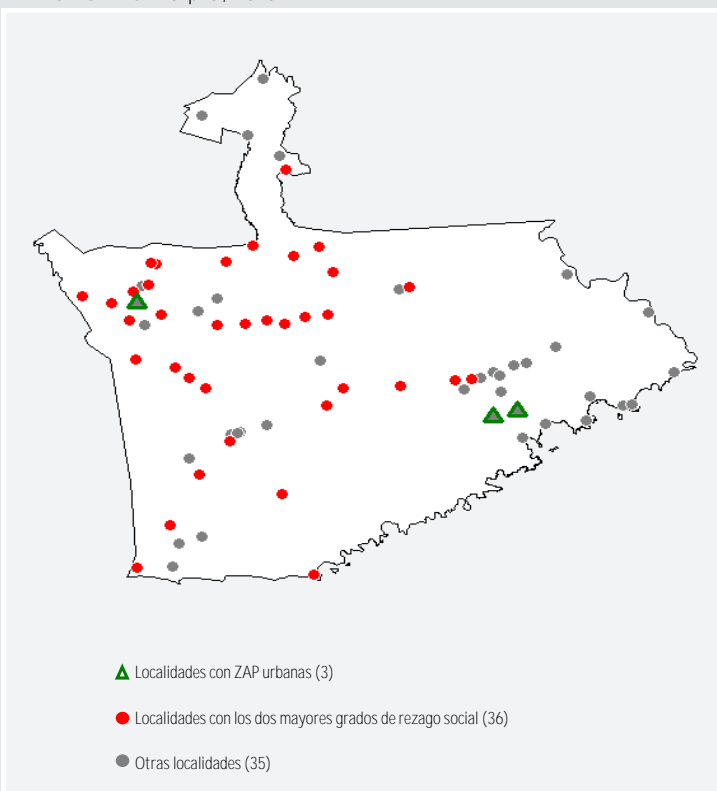
\*Los componentes señalados no inciden de manera directa en la reducción de carencias sociales asociadas a vivienda.

### V. Indicadores asociados a la carencia por acceso a la alimentación, 2015<sup>1</sup>

Número de personas con la carencia	Porcentaje respecto al total de personas
8,176	18.7



### VI. Localidades con mayor rezago social y ZAP urbanas en el municipio, 2010



Fuente: Elaboración de la SEDESOL con datos del CONEVAL e INEGI.

1. Para obtener las estimaciones se sigue la Metodología para la Medición Multidimensional de Pobreza en México publicada por el CONEVAL; no obstante, las cifras pueden variar respecto a las estimaciones oficiales que presentará el CONEVAL durante el año 2016, debido a que las estimaciones que aquí se presentan se obtienen de manera directa, a partir de la información en la Encuesta Intercensal 2015, sin aplicar ningún proceso de calibración, como lo hace el CONEVAL para obtener la información oficial de pobreza municipal.



## Santa María Huatulco, Oaxaca

Localidades con ZAP urbanas, 2016

Número	Clave de la localidad	Nombre de la localidad
1	204130001	SANTA MARÍA HUATULCO
2	204130078	CRUCECITA
3	204130135	SECTOR H TRES
4		
5		
6		
7		
8		
9		
10		
11		
12		
13		
14		
15		
16		
17		
18		
19		
20		
21		
22		
23		
24		
25		
26		
27		
28		
29		
30		
31		
32		
33		
34		
35		
36		
37		
38		
39		
40		
41		
42		
43		
44		
45		
46		
47		
48		
49		
50		
51		
52		
53		
54		
55		
56		
57		
58		
59		
60		
61		
62		
63		
64		
65		
66		
67		
68		
69		
70		

Localidades con los dos mayores grados de rezago social en el municipio, 2010

Número	Clave de la localidad	Nombre de la localidad
1	204130002	AGUA HEDIONDA
2	204130005	ARROYO SÚCHIL
3	204130007	BAJOS DEL ARENAL
4	204130015	PASO LIMÓN
5	204130017	LAS POZAS (SAN ANTONIO LAS POZAS)
6	204130023	TODOS SANTOS
7	204130026	PUENTE DE CUAJINICUIL
8	204130032	EL COCUS (TRES CRUCES)
9	204130034	MORRO
10	204130038	PUEBLO VIEJO
11	204130039	CERRO CHINO
12	204130040	CUAJINICUIL
13	204130044	CHACALMATA
14	204130046	PASO ANCHO
15	204130050	HUATUNALCO (BARRA DE HUATUNALCO)
16	204130054	EL FAISÁN
17	204130056	ARROYO GONZÁLEZ
18	204130064	NACIMIENTO
19	204130066	PUENTE DE TODO SANTOS
20	204130067	SAN ANDRÉS
21	204130077	DERRAMADERO
22	204130080	LA HERRADURA
23	204130090	LA UNIÓN
24	204130094	EL HULE
25	204130096	XÚCHIL EL ALTO
26	204130103	GUARUMBO
27	204130104	ARROYO LIMÓN
28	204130105	SAN AGUSTÍN
29	204130110	EL LIMONCITO (SAN FRANCISCO EL LIMONCITO)
30	204130111	LAGUNA MACUIL (GRANADILLO)
31	204130112	LLANO CIRUELO (SAMARIA)
32	204130120	EL ARENOSO
33	204130126	LAS CADENAS
34	204130127	BARRIO TECHAL BLANCO
35	204130128	LA UNIÓN
36	204130137	BARRIO DE LA SOLEDAD
37		
38		
39		
40		
41		
42		
43		
44		
45		
46		
47		
48		
49		
50		
51		
52		
53		
54		
55		
56		
57		
58		
59		
60		
61		
62		
63		
64		
65		
66		
67		
68		
69		
70		

\*Para obtener mayor información sobre las localidades con mayor grado de rezago social y ZAP urbanas en el municipio, consulte las siguientes direcciones electrónicas:  
[http://www.gob.mx/cms/uploads/attachment/file/53089/GRS\\_2010.pdf](http://www.gob.mx/cms/uploads/attachment/file/53089/GRS_2010.pdf) y [http://www.gob.mx/cms/uploads/attachment/file/51946/ZAP\\_Urbanas\\_2016.pdf](http://www.gob.mx/cms/uploads/attachment/file/51946/ZAP_Urbanas_2016.pdf)