

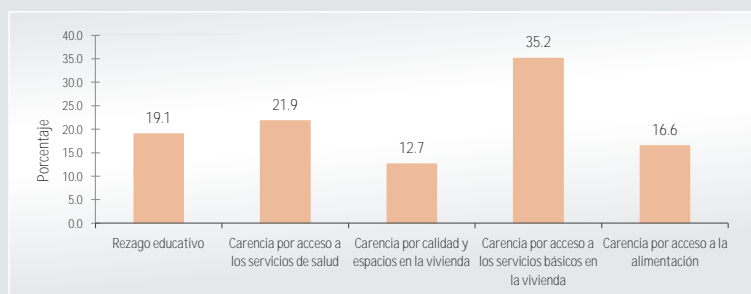


## San Gregorio Atzompa, Puebla

### I. Información general del municipio, 2015

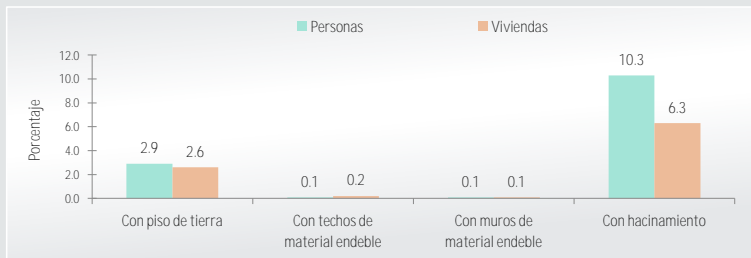
|  | Municipio                   | Entidad       |
|--|-----------------------------|---------------|
| <b>Población en viviendas particulares habitadas</b> | <b>San Gregorio Atzompa</b> | <b>Puebla</b> |
| Número de personas                                   | 8,962                       | 6,168,883     |
| Porcentaje con respecto al total de la entidad       | 0.15                        | 100.00        |
| <b>Viviendas particulares habitadas</b>              | <b>San Gregorio Atzompa</b> | <b>Puebla</b> |
| Número de viviendas                                  | 2,269                       | 1,554,026     |
| Porcentaje con respecto al total de la entidad       | 0.15                        | 100.00        |

### II. Indicadores de carencias sociales del municipio, 2015<sup>1</sup>

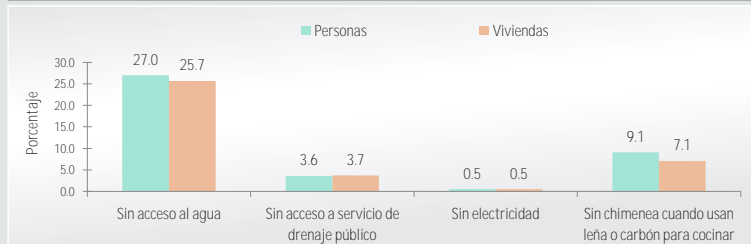


### III. Carencias en las viviendas del municipio, 2015<sup>1</sup>

| Carencia por calidad y espacios en la vivienda |  |                                     |   |
|--|--|-------------------------------------|---|
| Número de personas con la carencia             | Porcentaje respecto al total de personas | Número de viviendas con la carencia | Porcentaje respecto al total de viviendas |
| 1,126  | 12.7                                     | 195                                 | 8.7                                       |



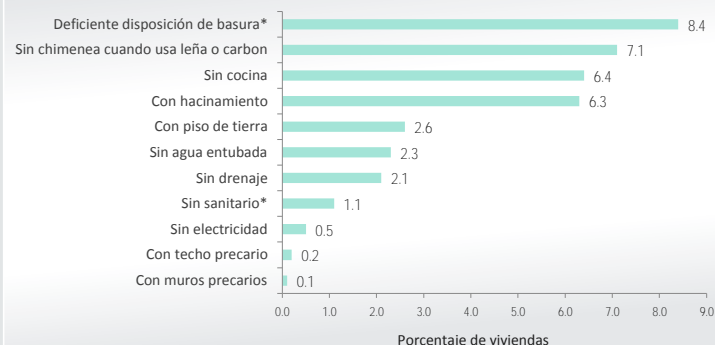
| Carencia por servicios básicos en la vivienda |  |                                     |   |
|---|--|-------------------------------------|---|
| Número de personas con la carencia            | Porcentaje respecto al total de personas | Número de viviendas con la carencia | Porcentaje respecto al total de viviendas |
| 3,098   | 35.2                                     | 724                                 | 32.6                                      |



Fuente: Secciones I-V elaboración de la SEDESOL con datos de la Encuesta Intercensal 2015.

1. Para obtener las estimaciones se sigue la Metodología para la Medición Multidimensional de Pobreza en México publicada por el CONEVAL; no obstante, las cifras pueden variar respecto a las estimaciones oficiales que presentará el CONEVAL durante el año 2016, debido a que las estimaciones que aquí se presentan se obtienen de manera directa, a partir de la información en la Encuesta Intercensal 2015, sin aplicar ningún proceso de calibración, como lo hace el CONEVAL para obtener la información oficial de pobreza municipal.

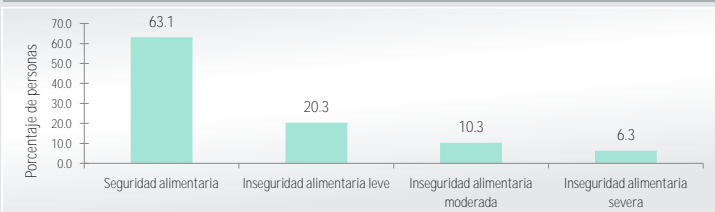
### IV. Principales rezagos en las viviendas del municipio, 2015<sup>1</sup>



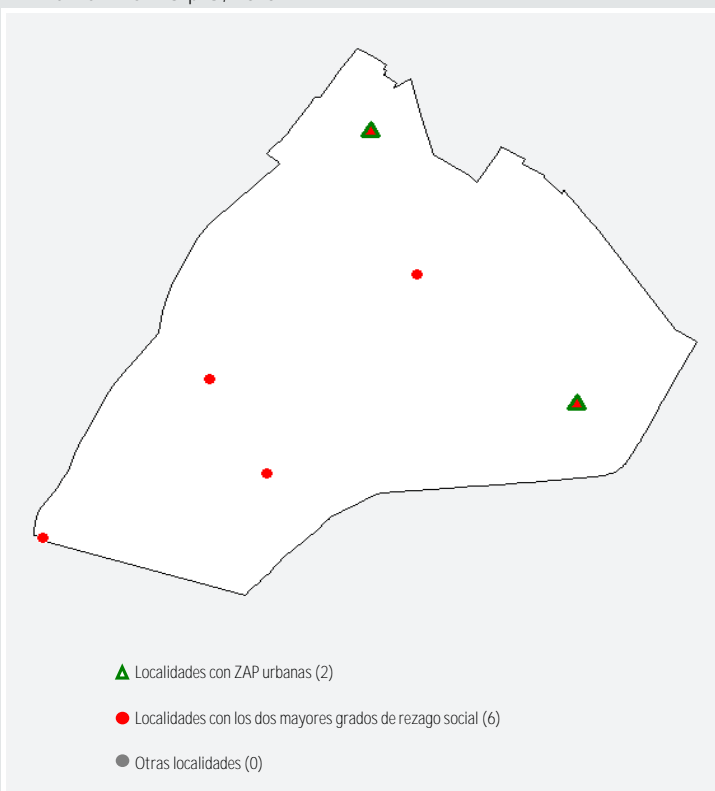
\*Los componentes señalados no inciden de manera directa en la reducción de carencias sociales asociadas a vivienda.

### V. Indicadores asociados a la carencia por acceso a la alimentación, 2015<sup>1</sup>

| Número de personas con la carencia | Porcentaje respecto al total de personas |
|------------------------------------|--|
| 1,461                              | 16.6                                     |



### VI. Localidades con mayor rezago social y ZAP urbanas en el municipio, 2010



Fuente: Elaboración de la SEDESOL con datos del CONEVAL e INEGI.



## San Gregorio Atzompa, Puebla

Localidades con ZAP urbanas, 2016

| Número | Clave de la localidad | Nombre de la localidad                     |
|--------|-----------------------|--|
| 1      | 211250001             | SAN GREGORIO ATZOMPA                       |
| 2      | 211250002             | CHIPILO DE FRANCISCO JAVIER MINA (CHIPILO) |
| 3      |                       |  |
| 4      |                       |  |
| 5      |                       |  |
| 6      |                       |  |
| 7      |                       |  |
| 8      |                       |  |
| 9      |                       |  |
| 10     |                       |  |
| 11     |                       |  |
| 12     |                       |  |
| 13     |                       |  |
| 14     |                       |  |
| 15     |                       |  |
| 16     |                       |  |
| 17     |                       |  |
| 18     |                       |  |
| 19     |                       |  |
| 20     |                       |  |
| 21     |                       |  |
| 22     |                       |  |
| 23     |                       |  |
| 24     |                       |  |
| 25     |                       |  |
| 26     |                       |  |
| 27     |                       |  |
| 28     |                       |  |
| 29     |                       |  |
| 30     |                       |  |
| 31     |                       |  |
| 32     |                       |  |
| 33     |                       |  |
| 34     |                       |  |
| 35     |                       |  |
| 36     |                       |  |
| 37     |                       |  |
| 38     |                       |  |
| 39     |                       |  |
| 40     |                       |  |
| 41     |                       |  |
| 42     |                       |  |
| 43     |                       |  |
| 44     |                       |  |
| 45     |                       |  |
| 46     |                       |  |
| 47     |                       |  |
| 48     |                       |  |
| 49     |                       |  |
| 50     |                       |  |
| 51     |                       |  |
| 52     |                       |  |
| 53     |                       |  |
| 54     |                       |  |
| 55     |                       |  |
| 56     |                       |  |
| 57     |                       |  |
| 58     |                       |  |
| 59     |                       |  |
| 60     |                       |  |
| 61     |                       |  |
| 62     |                       |  |
| 63     |                       |  |
| 64     |                       |  |
| 65     |                       |  |
| 66     |                       |  |
| 67     |                       |  |
| 68     |                       |  |
| 69     |                       |  |
| 70     |                       |  |

Localidades con los dos mayores grados de rezago social en el municipio, 2010

| Número | Clave de la localidad | Nombre de la localidad                     |
|--------|-----------------------|--|
| 1      | 211250001             | SAN GREGORIO ATZOMPA                       |
| 2      | 211250002             | CHIPILO DE FRANCISCO JAVIER MINA (CHIPILO) |
| 3      | 211250003             | SAN MIGUEL                                 |
| 4      | 211250004             | LAS VENTAS                                 |
| 5      | 211250005             | GUADALUPE                                  |
| 6      | 211250006             | LA LAGUNA                                  |
| 7      |                       |  |
| 8      |                       |  |
| 9      |                       |  |
| 10     |                       |  |
| 11     |                       |  |
| 12     |                       |  |
| 13     |                       |  |
| 14     |                       |  |
| 15     |                       |  |
| 16     |                       |  |
| 17     |                       |  |
| 18     |                       |  |
| 19     |                       |  |
| 20     |                       |  |
| 21     |                       |  |
| 22     |                       |  |
| 23     |                       |  |
| 24     |                       |  |
| 25     |                       |  |
| 26     |                       |  |
| 27     |                       |  |
| 28     |                       |  |
| 29     |                       |  |
| 30     |                       |  |
| 31     |                       |  |
| 32     |                       |  |
| 33     |                       |  |
| 34     |                       |  |
| 35     |                       |  |
| 36     |                       |  |
| 37     |                       |  |
| 38     |                       |  |
| 39     |                       |  |
| 40     |                       |  |
| 41     |                       |  |
| 42     |                       |  |
| 43     |                       |  |
| 44     |                       |  |
| 45     |                       |  |
| 46     |                       |  |
| 47     |                       |  |
| 48     |                       |  |
| 49     |                       |  |
| 50     |                       |  |
| 51     |                       |  |
| 52     |                       |  |
| 53     |                       |  |
| 54     |                       |  |
| 55     |                       |  |
| 56     |                       |  |
| 57     |                       |  |
| 58     |                       |  |
| 59     |                       |  |
| 60     |                       |  |
| 61     |                       |  |
| 62     |                       |  |
| 63     |                       |  |
| 64     |                       |  |
| 65     |                       |  |
| 66     |                       |  |
| 67     |                       |  |
| 68     |                       |  |
| 69     |                       |  |
| 70     |                       |  |

\*Para obtener mayor información sobre las localidades con mayor grado de rezago social y ZAP urbanas en el municipio, consulte las siguientes direcciones electrónicas:  
[http://www.gob.mx/cms/uploads/attachment/file/53089/GRS\\_2010.pdf](http://www.gob.mx/cms/uploads/attachment/file/53089/GRS_2010.pdf) y [http://www.gob.mx/cms/uploads/attachment/file/51946/ZAP\\_Urbanas\\_2016.pdf](http://www.gob.mx/cms/uploads/attachment/file/51946/ZAP_Urbanas_2016.pdf)