

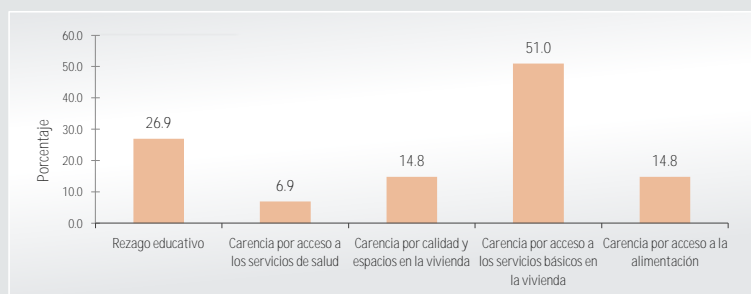


VII I a de Reyes, San Luis Potosí

I. Información general del municipio, 2015

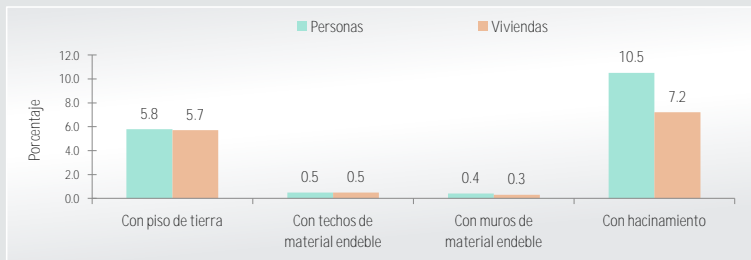
Población en viviendas particulares habitadas	Municipio	Entidad
	Villa de Reyes	San Luis Potosí
Número de personas	49,385	2,717,820
Porcentaje con respecto al total de la entidad	1.82	100.00
Viviendas particulares habitadas	Municipio	Entidad
	Villa de Reyes	San Luis Potosí
Número de viviendas	11,083	710,233
Porcentaje con respecto al total de la entidad	1.56	100.00

II. Indicadores de carencias sociales del municipio, 2015¹

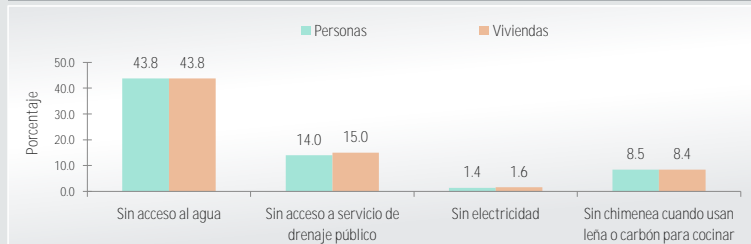


III. Carencias en las viviendas del municipio, 2015¹

Carencia por calidad y espacios en la vivienda			
Número de personas con la carencia	Porcentaje respecto al total de personas	Número de viviendas con la carencia	Porcentaje respecto al total de viviendas
7,175	14.8	1,301	11.9

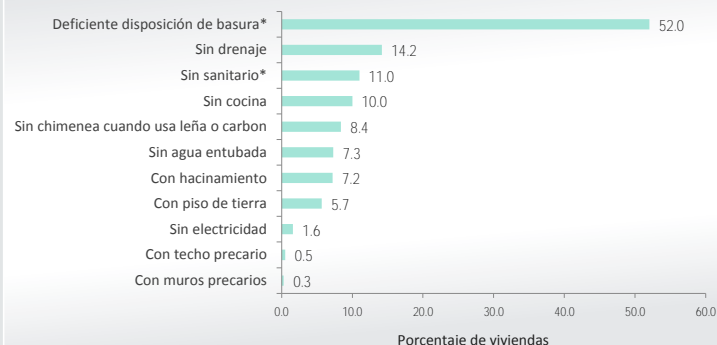


Carencia por servicios básicos en la vivienda			
Número de personas con la carencia	Porcentaje respecto al total de personas	Número de viviendas con la carencia	Porcentaje respecto al total de viviendas
24,499	51.0	5,461	51.0



Fuente: Secciones I-V elaboración de la SEDESOL con datos de la Encuesta Intercensal 2015.

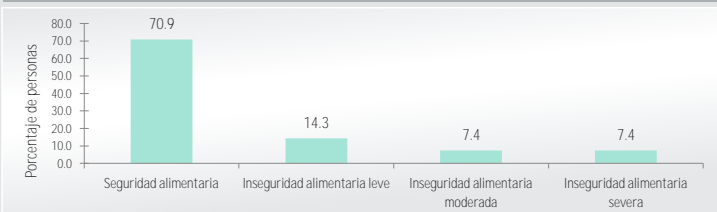
IV. Principales rezagos en las viviendas del municipio, 2015¹



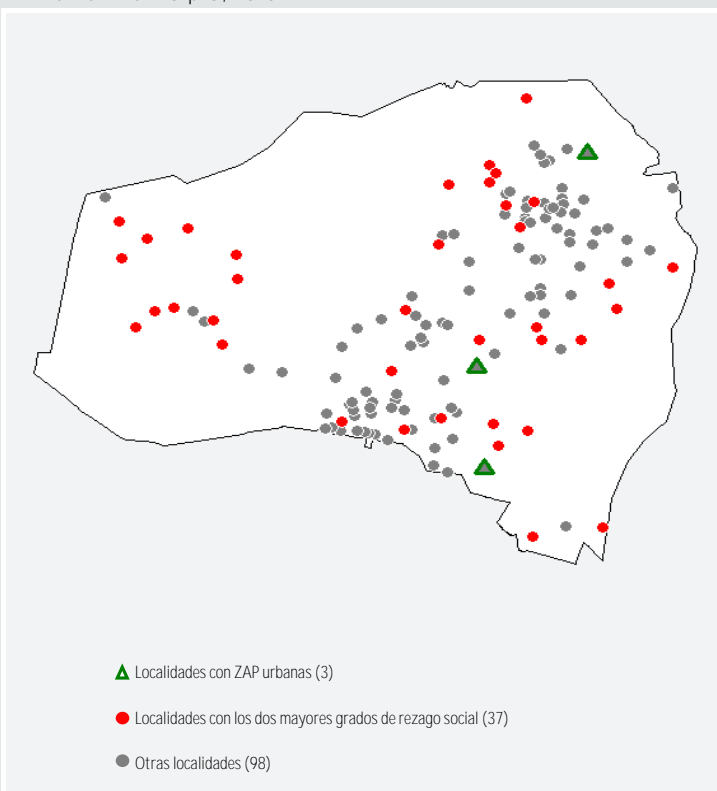
*Los componentes señalados no inciden de manera directa en la reducción de carencias sociales asociadas a vivienda.

V. Indicadores asociados a la carencia por acceso a la alimentación, 2015¹

Número de personas con la carencia	Porcentaje respecto al total de personas
7,059	14.8



VI. Localidades con mayor rezago social y ZAP urbanas en el municipio, 2010



Fuente: Elaboración de la SEDESOL con datos del CONEVAL e INEGI.

1. Para obtener las estimaciones se sigue la Metodología para la Medición Multidimensional de Pobreza en México publicada por el CONEVAL; no obstante, las cifras pueden variar respecto a las estimaciones oficiales que presentará el CONEVAL durante el año 2016, debido a que las estimaciones que aquí se presentan se obtienen de manera directa, a partir de la información en la Encuesta Intercensal 2015, sin aplicar ningún proceso de calibración, como lo hace el CONEVAL para obtener la información oficial de pobreza municipal.



Villa de Reyes, San Luis Potosí

Localidades con ZAP urbanas, 2016

Número	Clave de la localidad	Nombre de la localidad
1	240500001	VILLA DE REYES
2	240500025	LAGUNA DE SAN VICENTE
3	240500043	EL ROSARIO
4		
5		
6		
7		
8		
9		
10		
11		
12		
13		
14		
15		
16		
17		
18		
19		
20		
21		
22		
23		
24		
25		
26		
27		
28		
29		
30		
31		
32		
33		
34		
35		
36		
37		
38		
39		
40		
41		
42		
43		
44		
45		
46		
47		
48		
49		
50		
51		
52		
53		
54		
55		
56		
57		
58		
59		
60		
61		
62		
63		
64		
65		
66		
67		
68		
69		
70		

Localidades con los dos mayores grados de rezago social en el municipio, 2010

Número	Clave de la localidad	Nombre de la localidad
1	240500002	EL ÁLAMO (ALAMITOS)
2	240500005	ARROYO BLANCO
3	240500008	BOCA DE SANTIAGO
4	240500010	CABRAS
5	240500012	LA CANDELARIA
6	240500014	CARRANCO
7	240500022	EL HUNDIDO
8	240500024	JIMÉNEZ
9	240500028	LOS MACHEROS
10	240500030	MALINTO
11	240500032	OJO DE AGUA DEL GATO
12	240500033	PRESA DEL ORGANITO
13	240500036	PASO BLANCO
14	240500037	PRESA SAN AGUSTÍN
15	240500040	LA PUERTA DE SAN ANTONIO
16	240500052	EL TEJOCOTE DE SAN MIGUEL
17	240500054	SAUCILLO DE BLEDOS
18	240500057	LA LOMA DEL TEJOCOTE (LA LOMA)
19	240500063	PLAN DE SAN LUIS DE BLEDOS
20	240500064	LAS GUALUPAS
21	240500068	PUENTE DE TIERRA
22	240500070	LA PRESA (LA PRESITA)
23	240500073	SAN PASCUAL
24	240500074	LA LAGUNITA DE LOS JASSO
25	240500079	CERRITO DE PASCUAL
26	240500081	ZANJA DE GRANADILLAS
27	240500085	LA CUEVA
28	240500113	ESTACIÓN JESÚS MARÍA
29	240500116	TANQUE EL CHAYOTE
30	240500125	EL CALICHAL
31	240500164	LOS POCITOS
32	240500168	GRANJA SAN JOSÉ (PUENTE DE DIOS)
33	240500187	NORIA DE SAN JOSÉ (MACHADO)
34	240500191	LA PROVIDENCIA
35	240500215	PASO DE LAS TORRES
36	240500233	COLONIA LA PAZ
37	240500236	CAÑÓN DE BLEDOS
38		
39		
40		
41		
42		
43		
44		
45		
46		
47		
48		
49		
50		
51		
52		
53		
54		
55		
56		
57		
58		
59		
60		
61		
62		
63		
64		
65		
66		
67		
68		
69		
70		

*Para obtener mayor información sobre las localidades con mayor grado de rezago social y ZAP urbanas en el municipio, consulte las siguientes direcciones electrónicas:
http://www.gob.mx/cms/uploads/attachment/file/53089/GRS_2010.pdf y http://www.gob.mx/cms/uploads/attachment/file/51946/ZAP_Urbanas_2016.pdf